

Commune : **PONT-SAINT-ESPRIT**Rivière : **Le Rhône****2410 Chemin de Beauchamp****Commentaires** : Adresse approximative (BD Adresse au plus proche voisin).**3**

Repère(s) sur le site

**GÉNÉRAL****Unité de gestion** : Grand Delta**Code** : R2003\_S\_PHE\_86**Date de mise à jour** : 23/01/2017**Auteur** : SPC GD

Vue du site


**GÉOLOCALISATION****Coordonnées WGS84** : X: 4.67001400 / Y: 44.23604100**Coordonnées RGF93 (Lambert 93)** X: 833380.87 / Y: 6349969**Coordonnées RGF93 (ETRS89)** : X: 4.670014 / Y: 44.236041**Code Hydro**: V---0000**Rive de référence**: Non renseigné**Décembre 2003**Nature de l'inondation : **Débordement de cours d'eau**Altitude calculée de l'eau : **41.786 m**Nature du repère : **Laisse d'inondation****GÉNÉRAL****Code** : R2003\_R\_PHE\_86\_1**Date de mise à jour** :**Auteur** : SPC GD

10/09/2019



Vue du repère

**MARQUE****Maximum de l'inondation** : Oui**Visibilité** : Non renseigné**État du repère** : Non renseigné**Pérennité** : Non renseigné**Repère calculé** : Non renseigné**PHEC** : Non renseigné**SOURCE DE REPÉRAGE : RECUEIL DES DONNÉES DE PLUS HAUTES EAUX : CRUE DU RHÔNE (AVAL DE MONTÉLIMAR) EN DÉCEMBRE 2003 -****Type de repérage** : Campagne de terrain post-inondation**Organisme** : Hydrologik Ingénierie**NIVELLEMENT D'ORIGINE****Méthode** : Non renseigné**Organisme** : Hydrologik Ingénierie**Commentaires sur le nivellement** : 0**Référence nivelée** : Autre type de référence**Description référence du repère** : Bas de fenêtre**Système altimétrique** : NGF IGN 1969 (système normal)**Altitude de la référence (en m)** : 41.256 m**Différence entre le niveau d'eau et la référence (en m)** : 0.530 m**Altitude calculée de l'eau (en m)** : 41.786

	Commune : <b>PONT-SAINT-ESPRIT</b>	Rivière : <b>Le Rhône</b>
	<b>2410 Chemin de Beauchamp</b>	

**Commentaires** : Adresse approximative (BD Adresse au plus proche voisin).

**3** Repère(s) sur le site

**GÉNÉRAL**

**Unité de gestion** : Grand Delta

**Code** : R2003\_S\_PHE\_86 **Date de mise à jour** : 23/01/2017

**Auteur** : SPC GD



**GÉOLOCALISATION**


**Coordonnées WGS84** : X: 4.67001400 / Y: 44.23604100

**Coordonnées RGF93 (Lambert 93)** X: 833380.87 / Y: 6349969

**Coordonnées RGF93 (ETRS89)** : X: 4.670014 / Y: 44.236041

**Code Hydro**: V---0000 **Rive de référence**: Non renseigné



	<b>2 Novembre 1886</b>	Nature de l'inondation : <b>Débordement de cours d'eau</b>	Nature du repère : <b>Plaque</b>
	<p><b>Commentaires</b> : Support : Mur maison.</p>		

**GÉNÉRAL**

**Code** : R2003\_R\_PHE\_86\_a **Date de mise à jour** : 24/04/2018

**Auteur** : SPC GD



**MARQUE**

**Maximum de l'inondation** : Non renseigné

**Visibilité** : Non renseigné **État du repère** : Mauvais


**Pérennité** : Non renseigné **Repère calculé** : Non renseigné

**PHEC** : Non renseigné

**SOURCE DE REPÉRAGE : RECENSEMENT DES PLUS HAUTES EAUX SUR LE RHÔNE, ISSU DE LA BASE DE DONNÉES DU TERRITOIRE RHÔNE -**

**Type de repérage** : Source bibliographique

**Organisme** : Territoire Rhône

	Commune : <b>PONT-SAINT-ESPRIT</b>	Rivière : <b>Le Rhône</b>
	<b>2410 Chemin de Beauchamp</b>	

**Commentaires** : Adresse approximative (BD Adresse au plus proche voisin).

**3** Repère(s) sur le site

**GÉNÉRAL**


**Unité de gestion** : Grand Delta  
**Code** : R2003\_S\_PHE\_86 **Date de mise à jour** : 23/01/2017  
**Auteur** : SPC GD



**GÉOLOCALISATION**

**Coordonnées WGS84** : X: 4.67001400 / Y: 44.23604100  
**Coordonnées RGF93 (Lambert 93)** X: 833380.87 / Y: 6349969  
**Coordonnées RGF93 (ETRS89)** : X: 4.670014 / Y: 44.236041  
**Code Hydro**: V---0000 **Rive de référence**: Non renseigné



	<b>30 Septembre 1900</b>	Nature du repère : <b>Plaque</b>
	Nature de l'inondation : <b>Débordement de cours d'eau</b>	

**Commentaires** : Support : Mur maison.

**GÉNÉRAL**

**Code** : R2003\_R\_PHE\_86\_b **Date de mise à jour** : 17/04/2018  
**Auteur** : SPC GD



**MARQUE**

**Maximum de l'inondation** : Non renseigné  
**Visibilité** : Non renseigné **État du repère** : Mauvais  
**Pérennité** : Non renseigné **Repère calculé** : Non renseigné  
**PHEC** : Non renseigné

**SOURCE DE REPÉRAGE : RECENSEMENT DES PLUS HAUTES EAUX SUR LE RHÔNE, ISSU DE LA BASE DE DONNÉES DU TERRITOIRE RHÔNE -**

**Type de repérage** : Source bibliographique  
**Organisme** : Territoire Rhône