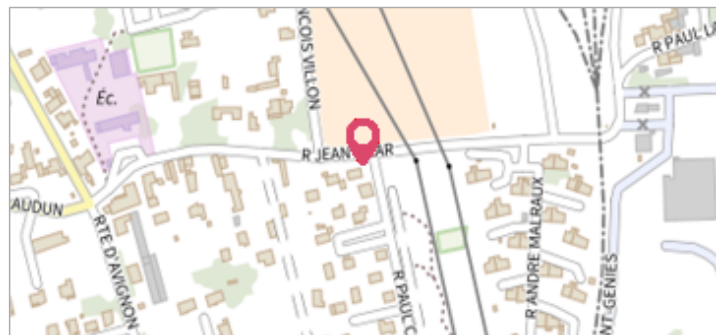
	Commune : LAUDUN-L'ARDOISE 12 Rue Paul Cézanne	Rivière : Le Rhône
Commentaires : Adresse approximative (BD Adresse au plus proche voisin). A l'intérieur du garage (en contre bas)		1 Repère(s) sur le site


GÉNÉRAL	
Unité de gestion : Grand Delta	Date de mise à jour : 20/01/2017
Code : R2003_S_PHE_40 Auteur : SPC GD	




GÉOLOCALISATION	
Coordonnées WGS84 : X: 4.70487800 / Y: 44.09756000	Coordonnées RGF93 (Lambert 93) : X: 836497.13 / Y: 6334646.56
Coordonnées RGF93 (ETRS89) : X: 4.704878 / Y: 44.09756 Code Hydro: V---0000	Rive de référence: Non renseigné



Vue du site

	Décembre 2003 Nature de l'inondation : Débordement de cours d'eau	Altitude calculée de l'eau : 33.551 m Nature du repère : Laisse d'inondation
---	--	---

GÉNÉRAL	
Code : R2003_R_PHE_40_1 Auteur : SPC GD	Date de mise à jour : 10/09/2019



MARQUE	
Maximum de l'inondation : Oui	Visibilité : Non renseigné
Pérennité : Non renseigné PHEC : Non renseigné	État du repère : Non renseigné Repère calculé : Non renseigné

SOURCE DE REPÉRAGE : RECUEIL DES DONNÉES DE PLUS HAUTES EAUX : CRUE DU RHÔNE (AVAL DE MONTÉLIMAR) EN DÉCEMBRE 2003 -
Type de repérage : Campagne de terrain post-inondation Organisme : Hydrologik Ingénierie

NIVELLEMENT D'ORIGINE	
Méthode : Non renseigné	Organisme : Hydrologik Ingénierie
Commentaires sur le nivellement : 0	Référence nivelée : Autre type de référence
Description référence du repère : Sol	Système altimétrique : NGF IGN 1969 (système normal)
Altitude de la référence (en m) : 30.641 m	Différence entre le niveau d'eau et la référence (en m) : 2.910 m
Altitude calculée de l'eau (en m) : 33.551	