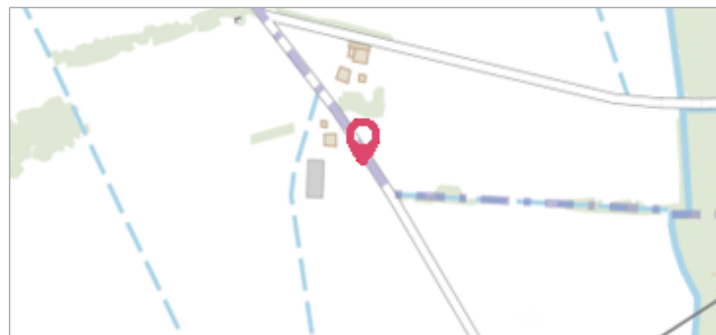
	Commune : LAPALUD	Rivière : Le Rhône
	6231 Chemin des Oriols	
Commentaires : Adresse approximative (BD ADRESSE au plus proche voisin)		1 Repère(s) sur le site


GÉNÉRAL

Unité de gestion : Grand Delta
Code : R2003_S_PHE_472 **Date de mise à jour :** 20/01/2017
Auteur : SPC GD




GÉOLOCALISATION

Coordonnées WGS84 : X: 4.67827600 / Y: 44.32089300
Coordonnées RGF93 (Lambert 93) : X: 833840.3 / Y: 6359407.56
Coordonnées RGF93 (ETRS89) : X: 4.678276 / Y: 44.320893
Code Hydro: V---0000 **Rive de référence:** Non renseigné

	Décembre 2003	
	Nature de l'inondation : Débordement de cours d'eau	Nature du repère : Laisse d'inondation
Commentaires : Débordement de cours d'eau et phénomènes de ruissellement		

GÉNÉRAL

Code : R2003_R_PHE_472_1 **Date de mise à jour :** 11/01/2021
Auteur : SPC GD



MARQUE

Maximum de l'inondation : Oui
Visibilité : Non renseigné **État du repère :** Non renseigné
Pérennité : Aucune **Repère calculé :** Non renseigné
PHEC : Non renseigné

SOURCE DE REPÉRAGE : RECUEIL DES DONNÉES DE PLUS HAUTES EAUX : CRUE DU RHÔNE (AVAL DE MONTÉLIMAR) EN DÉCEMBRE 2003 -

Type de repérage : Campagne de terrain post-inondation
Organisme : GE Blanc Baubet