


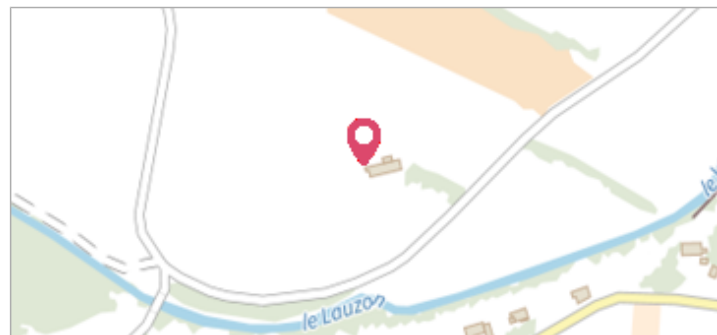
Commune : **LAMOTTE-DU-RHONE** | Rivière : **Le Rhône**

 **5062 Santi**

Commentaires : Adresse approximative (BD ADRESSE au plus proche voisin) **1** Repère(s) sur le site


GÉNÉRAL

Unité de gestion : Grand Delta
Code : R2003_S_PHE_467 **Date de mise à jour :** 20/01/2017
Auteur : SPC GD



GÉOLOCALISATION

Coordonnées WGS84 : X: 4.66920300 / Y: 44.27095400
Coordonnées RGF93 (Lambert 93) X: 833234.12 / **Y:** 6353845.5
Coordonnées RGF93 (ETRS89) : X: 4.669203 / Y: 44.270954
Code Hydro: V---0000 **Rive de référence:** Non renseigné

 **Décembre 2003**

Nature de l'inondation : **Débordement de cours d'eau** Nature du repère : **Laisse d'inondation**

Commentaires : Débordement de cours d'eau et phénomènes de ruissellement

GÉNÉRAL

Code : R2003_R_PHE_467_1 **Date de mise à jour :** 24/04/2018
Auteur : SPC GD



MARQUE

Maximum de l'inondation : Oui
Visibilité : Non renseigné **État du repère :** Non renseigné
Pérennité : Aucune **Repère calculé :** Non renseigné
PHEC : Non renseigné

SOURCE DE REPÉRAGE : RECUEIL DES DONNÉES DE PLUS HAUTES EAUX : CRUE DU RHÔNE (AVAL DE MONTÉLIMAR) EN DÉCEMBRE 2003 -

Type de repérage : Campagne de terrain post-inondation
Organisme(s) : GE Blanc Baubet