	Commune : LAMOTTE-DU-RHONE	Rivière : Le Rhône
	5187 F Santi	

Commentaires : Adresse approximative (BD ADRESSE au plus proche voisin)

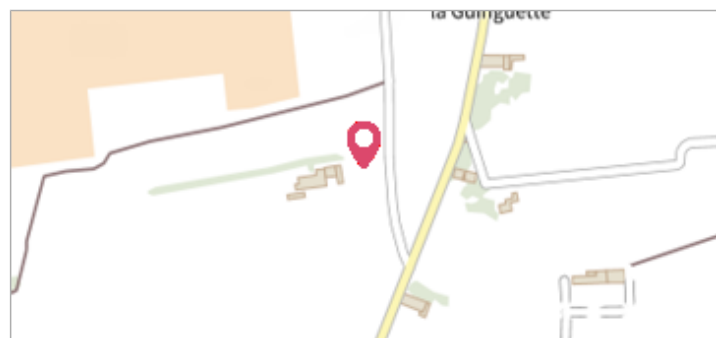
3 Repère(s) sur le site

GÉNÉRAL

Unité de gestion : Grand Delta

Code : R2003_S_PHE_461 Date de mise à jour : 20/01/2017

Auteur : SPC GD




GÉOLOCALISATION

Coordonnées WGS84 : X: 4.66387300 / Y: 44.26422900

Coordonnées RGF93 (Lambert 93) X: 832824.49 / Y: 6353089.57

Coordonnées RGF93 (ETRS89) : X: 4.663873 / Y: 44.264229

Code Hydro: V---0000 Rive de référence: Non renseigné


	2002	Altitude calculée de l'eau : 43.25 m
	Nature de l'inondation : Débordement de cours d'eau	Nature du repère : Marque peinture ou encre

Commentaires : 84_LamotteDuRhône_Rhône_2002_2 - http://carmen.developpement-durable.gouv.fr/IHM/metadata/PACA/Publication/Marques_Cruces/Technique/84_LamotteDuRhône_Rhône_2002_2.pdf

GÉNÉRAL

Code : R2003_S_PHE_461_b Date de mise à jour : 11/02/2021

Auteur : DREAL PACA



MARQUE

Maximum de l'inondation : Oui

Visibilité : Non renseigné État du repère : Non renseigné

Pérennité : Non renseigné Repère calculé : Non renseigné

PHEC : Non renseigné

SOURCE DE REPÉRAGE : REPÈRES DE CRUES ISSUS DU RECENSEMENT MENÉ PAR LA DREAL PACA -

Type de repérage : Source bibliographique

Organisme : DREAL Provence-Alpes-Cote d'Azur

NIVELLEMENT INITIAL

Méthode : Non renseigné

Référence nivelée : Marque d'inondation

Système altimétrique : NGF IGN 1969 (système normal)

Altitude de la référence (en m) : 43.250 m

Altitude calculée de l'eau (en m) : 43.25


Commune : **LAMOTTE-DU-RHONE**Rivière : **Le Rhône****5187 F Santi****Commentaires** : Adresse approximative (BD ADRESSE au plus proche voisin)**3**

Repère(s) sur le site

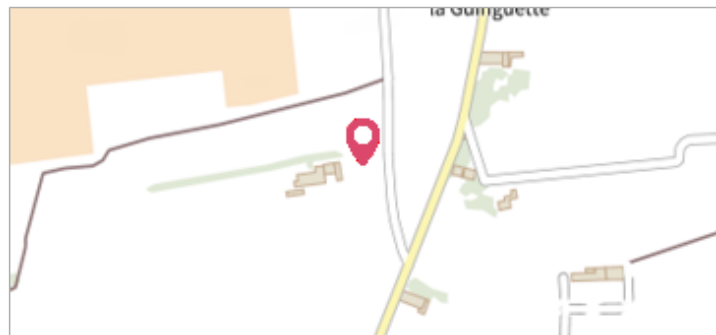
GÉNÉRAL**Unité de gestion** : Grand Delta**Code** : R2003_S_PHE_461**Date de mise à jour** : 20/01/2017**Auteur** : SPC GD**GÉOLOCALISATION****Coordonnées WGS84** : X: 4.66387300 / Y: 44.26422900**Coordonnées RGF93 (Lambert 93)** X: 832824.49 / Y: 6353089.57**Coordonnées RGF93 (ETRS89)** : X: 4.663873 / Y: 44.264229**Code Hydro**: V---0000**Rive de référence**: Non renseigné**1^{er} Décembre 2003**Altitude calculée de l'eau : **43.71 m**Nature de l'inondation : **Débordement de cours d'eau**Nature du repère : **Marque peinture ou encre****Commentaires** : 84_LamotteDuRhône_Rhône_2003-12_26 -http://carmen.developpement-durable.gouv.fr/IHM/metadata/PACA/Publication/Marques_Cruces/Technique/84_LamotteDuRhône_Rhône_2003-12_26.pdf**GÉNÉRAL****Code** : R2003_S_PHE_461_c**Date de mise à jour** :**Auteur** : DREAL PACA

11/02/2021


MARQUE**Maximum de l'inondation** : Oui**Visibilité** : Non renseigné**État du repère** : Non renseigné**Pérennité** : Non renseigné**Repère calculé** : Non renseigné**PHEC** : Non renseigné**SOURCE DE REPÉRAGE : REPÈRES DE CRUES ISSUS DU RECENSEMENT MENÉ PAR LA DREAL PACA -****Type de repérage** : Source bibliographique**Organisme** : DREAL Provence-Alpes-Côte d'Azur**NIVELLEMENT INITIAL****Méthode** : Non renseigné**Référence nivelée** : Marque d'inondation**Système altimétrique** : NGF IGN 1969 (système normal)**Altitude de la référence (en m)** : 43.710 m**Altitude calculée de l'eau (en m)** : 43.71

	Commune : LAMOTTE-DU-RHONE	Rivière : Le Rhône
5187 F Santi		
Commentaires : Adresse approximative (BD ADRESSE au plus proche voisin)	3	Repère(s) sur le site


GÉNÉRAL
Unité de gestion : Grand Delta
Code : R2003_S_PHE_461
Date de mise à jour : 20/01/2017
Auteur : SPC GD



GÉOLOCALISATION
Coordonnées WGS84 : X: 4.66387300 / Y: 44.26422900
Coordonnées RGF93 (Lambert 93) : X: 832824.49 / Y: 6353089.57
Coordonnées RGF93 (ETRS89) : X: 4.663873 / Y: 44.264229
Code Hydro: V---0000
Rive de référence: Non renseigné

	1993	Altitude calculée de l'eau : 42.95 m
Nature de l'inondation : Débordement de cours d'eau		Nature du repère : Marque peinture ou encre
Commentaires : 84_LamotteDuRhône_Rhône_1993-10_06 - http://carmen.developpement-durable.gouv.fr/IHM/metadata/PACA/Publication/Marques_Cruces/Technique/84_LamotteDuRhône_Rhône_1993-10_06.pdf		

GÉNÉRAL
Code : R2003_S_PHE_461_a
Date de mise à jour : 11/02/2021
Auteur : DREAL PACA



MARQUE
Maximum de l'inondation : Oui
Visibilité : Non renseigné
État du repère : Non renseigné
Pérennité : Non renseigné
Repère calculé : Non renseigné
PHEC : Non renseigné

SOURCE DE REPÉRAGE : REPÈRES DE CRUES ISSUS DU RECENSEMENT MENÉ PAR LA DREAL PACA -
Type de repérage : Source bibliographique
Organisme : DREAL Provence-Alpes-Cote d'Azur

NIVELLEMENT INITIAL
Méthode : Non renseigné
Référence nivelée : Marque d'inondation
Système altimétrique : NGF IGN 1969 (système normal)
Altitude de la référence (en m) : 42.950 m
Altitude calculée de l'eau (en m) : 42.95