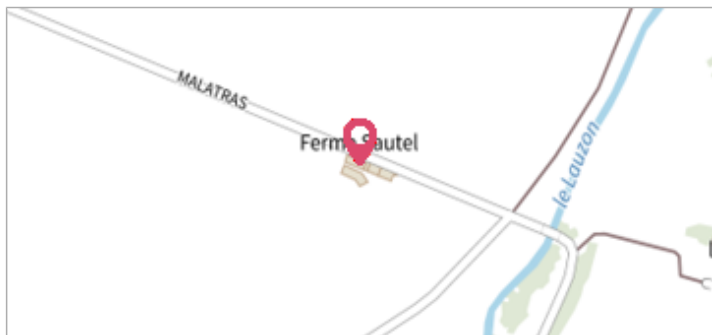


Commune : **LAMOTTE-DU-RHONE**Rivière : **Le Rhône****5113 Malatras****Commentaires** : Adresse approximative (BD ADRESSE au plus proche voisin)**3**

Repère(s) sur le site

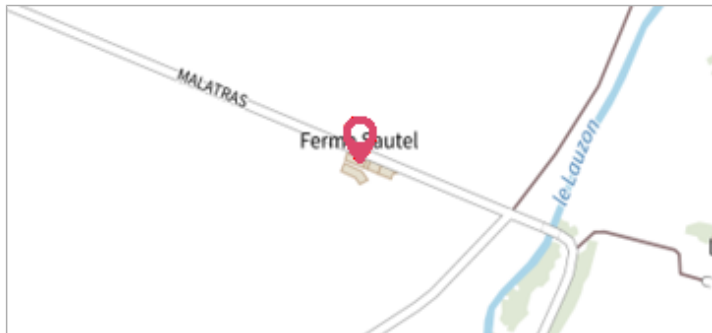
**GÉNÉRAL****Unité de gestion** : Grand Delta**Code** : R2003\_S\_PHE\_444**Date de mise à jour** : 20/01/2017**Auteur** : SPC GD**GÉOLOCALISATION****Coordonnées WGS84** : X: 4.67409300 / Y: 44.27418400**Coordonnées RGF93 (Lambert 93)** X: 833616.77 / Y: 6354212.52**Coordonnées RGF93 (ETRS89)** : X: 4.674093 / Y: 44.274184**Code Hydro**: V---0000**Rive de référence**: Non renseigné**Décembre 2003**Altitude calculée de l'eau : **44.63 m**Nature de l'inondation : **Débordement de cours d'eau**Nature du repère : **Laisse d'inondation****Commentaires** : Débordement de cours d'eau et phénomènes de ruissellement**GÉNÉRAL****Code** : R2003\_R\_PHE\_444\_1**Date de mise à jour** :**Auteur** : SPC GD

17/04/2018

**MARQUE****Maximum de l'inondation** : Oui**Visibilité** : Non renseigné**État du repère** : Non renseigné**Pérennité** : Aucune**Repère calculé** : Non renseigné**PHEC** : Non renseigné**SOURCE DE REPÉRAGE : RECUEIL DES DONNÉES DE PLUS HAUTES EAUX : CRUE DU RHÔNE (AVAL DE MONTÉLIMAR) EN DÉCEMBRE 2003 -****Type de repérage** : Campagne de terrain post-inondation**Organisme** : GE Blanc Baubet**NIVELLEMENT D'ORIGINE****Méthode** : Non renseigné**Organisme** : GE Blanc Baubet**Référence nivelée** : Marque d'inondation**Système altimétrique** : NGF IGN 1969 (système normal)**Altitude de la référence (en m)** : 44.630 m**Altitude calculée de l'eau (en m)** : 44.63

Commune : **LAMOTTE-DU-RHONE**Rivière : **Le Rhône****5113 Malatras****Commentaires** : Adresse approximative (BD ADRESSE au plus proche voisin)**3**

Repère(s) sur le site

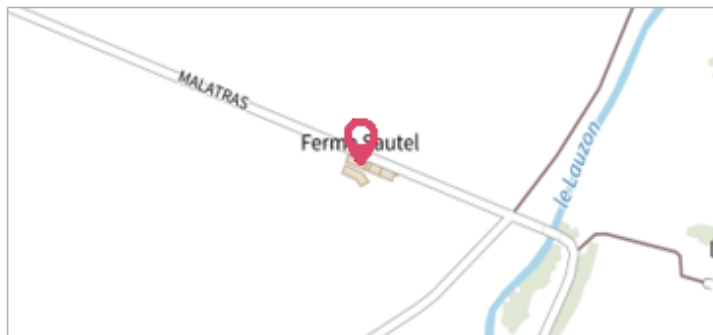
**GÉNÉRAL****Unité de gestion** : Grand Delta**Code** : R2003\_S\_PHE\_444**Date de mise à jour** : 20/01/2017**Auteur** : SPC GD**GÉOLOCALISATION****Coordonnées WGS84** : X: 4.67409300 / Y: 44.27418400**Coordonnées RGF93 (Lambert 93)** X: 833616.77 / Y: 6354212.52**Coordonnées RGF93 (ETRS89)** : X: 4.674093 / Y: 44.274184**Code Hydro**: V---0000**Rive de référence**: Non renseigné**8 Octobre 1993**Altitude calculée de l'eau : **44.39 m**Nature de l'inondation : **Débordement de cours d'eau**Nature du repère : **Marque peinture ou encre****Commentaires** : 84\_LamotteDuRhône\_Rhône\_1993-10\_05 -[http://carmen.developpement-durable.gouv.fr/IHM/metadata/PACA/Publication/Marques\\_Crues/Technique/84\\_LamotteDuRhône\\_Rhône\\_1993-10\\_05.pdf](http://carmen.developpement-durable.gouv.fr/IHM/metadata/PACA/Publication/Marques_Crues/Technique/84_LamotteDuRhône_Rhône_1993-10_05.pdf)**GÉNÉRAL****Code** : R2003\_S\_PHE\_444\_a**Date de mise à jour** :**Auteur** : DREAL PACA

11/02/2021

**MARQUE****Maximum de l'inondation** : Oui**Visibilité** : Non renseigné**État du repère** : Non renseigné**Pérennité** : Non renseigné**Repère calculé** : Non renseigné**PHEC** : Non renseigné**SOURCE DE REPÉRAGE : REPÈRES DE CRUES ISSUS DU RECENSEMENT MENÉ PAR LA DREAL PACA -****Type de repérage** : Source bibliographique**Organisme** : DREAL Provence-Alpes-Côte d'Azur**NIVELLEMENT INITIAL****Méthode** : Non renseigné**Référence nivelée** : Marque d'inondation**Système altimétrique** : NGF IGN 1969 (système normal)**Altitude de la référence (en m)** : 44.390 m**Altitude calculée de l'eau (en m)** : 44.39

Commune : **LAMOTTE-DU-RHONE**Rivière : **Le Rhône****5113 Malatras****Commentaires** : Adresse approximative (BD ADRESSE au plus proche voisin)**3**

Repère(s) sur le site

**GÉNÉRAL****Unité de gestion** : Grand Delta**Code** : R2003\_S\_PHE\_444**Date de mise à jour** : 20/01/2017**Auteur** : SPC GD**GÉOLOCALISATION****Coordonnées WGS84** : X: 4.67409300 / Y: 44.27418400**Coordonnées RGF93 (Lambert 93)** X: 833616.77 / Y: 6354212.52**Coordonnées RGF93 (ETRS89)** : X: 4.674093 / Y: 44.274184**Code Hydro**: V---0000**Rive de référence**: Non renseigné**7 Janvier 1994**Altitude calculée de l'eau : **non déterminé**Nature de l'inondation : **Débordement de cours d'eau**Nature du repère : **Marque peinture ou encre****Commentaires** : 84\_LamotteDuRhône\_Rhône\_1994-01\_4 -[http://carmen.developpement-durable.gouv.fr/IHM/metadata/PACA/Publication/Marques\\_Cruces/Technique/84\\_LamotteDuRhône\\_Rhône\\_1994-01\\_4.pdf](http://carmen.developpement-durable.gouv.fr/IHM/metadata/PACA/Publication/Marques_Cruces/Technique/84_LamotteDuRhône_Rhône_1994-01_4.pdf)**GÉNÉRAL****Code** : R2003\_S\_PHE\_444\_b**Date de mise à jour** :**Auteur** : DREAL PACA

11/02/2021

**MARQUE****Maximum de l'inondation** : Oui**Visibilité** : Non renseigné**État du repère** : Non renseigné**Pérennité** : Non renseigné**Repère calculé** : Non renseigné**PHEC** : Non renseigné**SOURCE DE REPÉRAGE : REPÈRES DE CRUES ISSUS DU RECENSEMENT MENÉ PAR LA DREAL PACA -****Type de repérage** : Source bibliographique**Organisme** : DREAL Provence-Alpes-Cote d'Azur**NIVELLEMENT INITIAL****Méthode** : Non renseigné**Référence nivelée** : Autre type de référence**Système altimétrique** : NGF IGN 1969 (système normal)