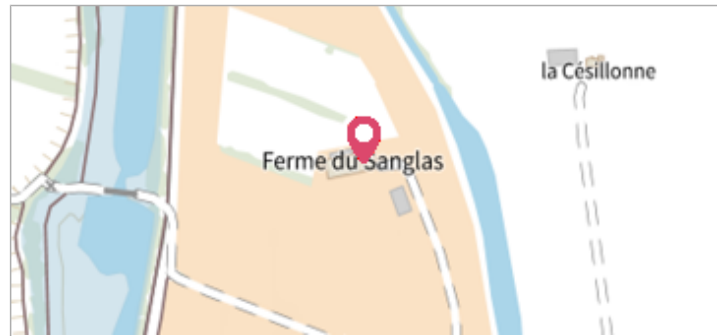
	Commune : LAMOTTE-DU-RHONE	Rivière : Le Rhône
<h2>2 FERME DU SANGLAS</h2>		
Commentaires : Adresse approximative (BD ADRESSE au plus proche voisin)		2 Repère(s) sur le site


GÉNÉRAL

Unité de gestion : Grand Delta
Code : R2003_S_PHE_430 **Date de mise à jour :** 20/01/2017
Auteur : SPC GD



GÉOLOCALISATION


Coordonnées WGS84 : X: 4.66162700 / Y: 44.28736300
Coordonnées RGF93 (Lambert 93) : X: 832591.14 / Y: 6355655.31
Coordonnées RGF93 (ETRS89) : X: 4.661627 / Y: 44.287363
Code Hydro: V---0000 **Rive de référence:** Non renseigné

	Décembre 2003	Altitude calculée de l'eau : 44.79 m
Nature de l'inondation : Débordement de cours d'eau		Nature du repère : Laisse d'inondation

Commentaires : Débordement de cours d'eau et phénomènes de ruissellement

GÉNÉRAL

Code : R2003_R_PHE_430_1 **Date de mise à jour :** 19/02/2018
Auteur : SPC GD



MARQUE


Maximum de l'inondation : Oui
Visibilité : Non renseigné **État du repère :** Non renseigné
Pérennité : Aucune **Repère calculé :** Non renseigné
PHEC : Non renseigné

SOURCE DE REPÉRAGE : RECUEIL DES DONNÉES DE PLUS HAUTES EAUX : CRUE DU RHÔNE (AVAL DE MONTÉLIMAR) EN DÉCEMBRE 2003 -

Type de repérage : Campagne de terrain post-inondation
Organisme : GE Blanc Baubet

NIVELLEMENT D'ORIGINE

Méthode : Non renseigné
Organisme : GE Blanc Baubet
Référence nivelée : Marque d'inondation
Système altimétrique : NGF IGN 1969 (système normal)
Altitude de la référence (en m) : 44.790
Altitude calculée de l'eau (en m) : 44.79

	Commune : LAMOTTE-DU-RHONE	Rivière : Le Rhône
<h2>2 FERME DU SANGLAS</h2>		
Commentaires : Adresse approximative (BD ADRESSE au plus proche voisin)		2 Repère(s) sur le site


GÉNÉRAL

Unité de gestion : Grand Delta
Code : R2003_S_PHE_430 **Date de mise à jour :** 20/01/2017
Auteur : SPC GD



GÉOLOCALISATION



Coordonnées WGS84 : X: 4.66162700 / Y: 44.28736300
Coordonnées RGF93 (Lambert 93) X: 832591.14 / Y: 6355655.31
Coordonnées RGF93 (ETRS89) : X: 4.661627 / Y: 44.287363
Code Hydro: V---0000 **Rive de référence:** Non renseigné

	1836	Altitude calculée de l'eau : 44.79 m
Nature de l'inondation : Débordement de cours d'eau		Nature du repère : Plaque

Commentaires : 84_LamotteDuRhône_Rhône_1836 - http://carmen.developpement-durable.gouv.fr/IHM/metadata/PACA/Publication/Marques_Crues/Technique/84_LamotteDuRhône_Rhône_1836.pdf

GÉNÉRAL

Code : R2003_S_PHE_430_a **Date de mise à jour :** 11/02/2021
Auteur : DREAL PACA



MARQUE

Maximum de l'inondation : Oui
Visibilité : Non renseigné **État du repère :** Non renseigné
Pérennité : Non renseigné **Repère calculé :** Non renseigné
PHEC : Non renseigné

SOURCE DE REPÉRAGE : REPÈRES DE CRUES ISSUS DU RECENSEMENT MENÉ PAR LA DREAL PACA -

Type de repérage : Source bibliographique
Organisme : DREAL Provence-Alpes-Cote d'Azur

NIVELLEMENT INITIAL

Méthode : Non renseigné
Référence nivelée : Autre type de référence
Système altimétrique : NGF IGN 1969 (système normal)
Altitude de la référence (en m) : 44.990 m
Différence entre le niveau d'eau et la référence (en m) : -0.200 m
Altitude calculée de l'eau (en m) : 44.79