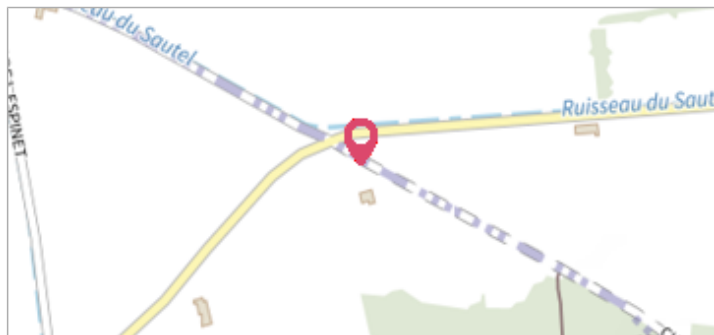
	Commune : CADEROUSSE	Rivière : Le Rhône
5716 La Tapie #3		
Commentaires : Adresse approximative (BD ADRESSE au plus proche voisin). Bordure Voie Communale N°6 .Maison		1 Repère(s) sur le site


GÉNÉRAL	
Unité de gestion : Grand Delta	Date de mise à jour : 20/01/2017
Code : R2003_S_PHE_378	Auteur : SPC GD




GÉOLOCALISATION	
Coordonnées WGS84 : X: 4.74491900 / Y: 44.13662800	
Coordonnées RGF93 (Lambert 93) X: 839606.49 / Y: 6339056.18	
Coordonnées RGF93 (ETRS89) : X: 4.744919 / Y: 44.136628	
Code Hydro : V---0000	Rive de référence : Non renseigné



Vue du site

	Décembre 2003	Altitude calculée de l'eau : 33.11 m
Nature de l'inondation : Débordement de cours d'eau		Nature du repère : Laisse d'inondation
Commentaires : Débordement de cours d'eau et phénomènes de ruissellement		

GÉNÉRAL	
Code : R2003_R_PHE_378_1	Date de mise à jour :
Auteur : SPC GD	16/04/2018



MARQUE	
Maximum de l'inondation : Oui	
Visibilité : Non renseigné	État du repère : Non renseigné
Pérennité : Aucune	Repère calculé : Non renseigné
PHEC : Non renseigné	

SOURCE DE REPÉRAGE : RECUEIL DES DONNÉES DE PLUS HAUTES EAUX : CRUE DU RHÔNE (AVAL DE MONTÉLIMAR) EN DÉCEMBRE 2003 -	
Type de repérage : Campagne de terrain post-inondation	
Organisme : GE Bayle Courbi	

NIVELLEMENT D'ORIGINE	
Méthode : Non renseigné	
Organisme : GE Bayle Courbi	
Référence nivelée : Marque d'inondation	
Système altimétrique : NGF IGN 1969 (système normal)	
Altitude de la référence (en m) : 33.110 m	
Altitude calculée de l'eau (en m) : 33.11 m	