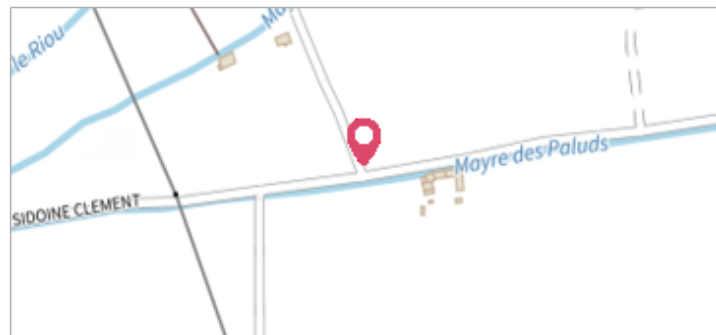

	Commune : PIOLENC	Rivière : Le Rhône
	1718 Avenue Sidoine Clément	
Commentaires : Adresse approximative (BD ADRESSE au plus proche voisin). Au carrefour de la Voie communale n°7 des Paluds avec un chemin qui lui est perpendiculaire		2 Repère(s) sur le site

GÉNÉRAL	
Unité de gestion : Grand Delta	Date de mise à jour : 20/01/2017
Code : R2003_S_PHE_358	Auteur : SPC GD




GÉOLOCALISATION	
Coordonnées WGS84 : X: 4.78312200 / Y: 44.18695900	Coordonnées RGF93 (Lambert 93) X: 842536.23 / Y: 6344714.93
Coordonnées RGF93 (ETRS89) : X: 4.783122 / Y: 44.186959	Code Hydro : V---0000
Rive de référence : Non renseigné	



	Décembre 2003		Altitude calculée de l'eau : 41.35 m
	Nature de l'inondation : Débordement de cours d'eau		Nature du repère : Laisse d'inondation
Commentaires : Débordement de cours d'eau et phénomènes de ruissellement			

GÉNÉRAL	
Code : R2003_R_PHE_358_1	Date de mise à jour :
Auteur : SPC GD	17/04/2018



MARQUE	
Maximum de l'inondation : Oui	Visibilité : Non renseigné
Pérennité : Aucune	État du repère : Non renseigné
PHEC : Non renseigné	Repère calculé : Non renseigné

SOURCE DE REPÉRAGE : RECUEIL DES DONNÉES DE PLUS HAUTES EAUX : CRUE DU RHÔNE (AVAL DE MONTÉLIMAR) EN DÉCEMBRE 2003 -	
Type de repérage : Campagne de terrain post-inondation	
Organisme : GE Bayle Courbi	

NIVELLEMENT D'ORIGINE	
Méthode : Non renseigné	
Organisme : GE Bayle Courbi	
Référence nivelée : Marque d'inondation	
Système altimétrique : NGF IGN 1969 (système normal)	
Altitude de la référence (en m) : 41.350 m	
Altitude calculée de l'eau (en m) : 41.35 m	