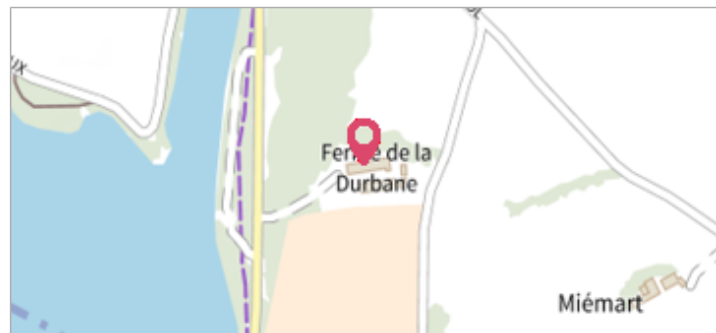

	Commune : <b>CADEROUSSE</b> <b>5254 Miemart</b>	Rivière : <b>Le Rhône</b>
<b>Commentaires :</b> Adresse approximative (BD ADRESSE au plus proche voisin).		<b>1</b> Repère(s) sur le site

<b>GÉNÉRAL</b>	
<b>Unité de gestion :</b> Grand Delta	<b>Date de mise à jour :</b> 20/01/2017
<b>Code :</b> R2003_S_PHE_422	<b>Auteur :</b> SPC GD




<b>GÉOLOCALISATION</b>	
<b>Coordonnées WGS84 :</b> X: 4.76416100 / Y: 44.08856700	
<b>Coordonnées RGF93 (Lambert 93) :</b> X: 841265.03 / Y: 6333751.89	
<b>Coordonnées RGF93 (ETRS89) :</b> X: 4.764161 / Y: 44.088567	
<b>Code Hydro:</b> V---0000	<b>Rive de référence:</b> Non renseigné



	<b>Décembre 2003</b>		Altitude calculée de l'eau : <b>29.61 m</b>
	Nature de l'inondation : <b>Débordement de cours d'eau</b>		Nature du repère : <b>Laisse d'inondation</b>
<b>Commentaires</b> : Débordement de cours d'eau et phénomènes de ruissellement			

<b>GÉNÉRAL</b>	
<b>Code :</b> R2003_R_PHE_422_1	<b>Date de mise à jour :</b> 19/02/2018
<b>Auteur :</b> SPC GD	



<b>MARQUE</b>	
<b>Maximum de l'inondation :</b> Oui	
<b>Visibilité :</b> Non renseigné	<b>État du repère :</b> Non renseigné
<b>Pérennité :</b> Aucune	<b>Repère calculé :</b> Non renseigné
<b>PHEC :</b> Non renseigné	

<b>SOURCE DE REPÉRAGE : RECUEIL DES DONNÉES DE PLUS HAUTES EAUX : CRUE DU RHÔNE (AVAL DE MONTÉLIMAR) EN DÉCEMBRE 2003 -</b>	
<b>Type de repérage :</b> Campagne de terrain post-inondation	
<b>Organisme :</b> GE Bayle Courbi	

<b>NIVELLEMENT D'ORIGINE</b>	
<b>Méthode :</b> Non renseigné	
<b>Organisme :</b> GE Bayle Courbi	
<b>Référence nivelée :</b> Marque d'inondation	
<b>Système altimétrique :</b> NGF IGN 1969 (système normal)	
<b>Altitude de la référence (en m) :</b> 29.610 m	
<b>Altitude calculée de l'eau (en m) :</b> 29.61	