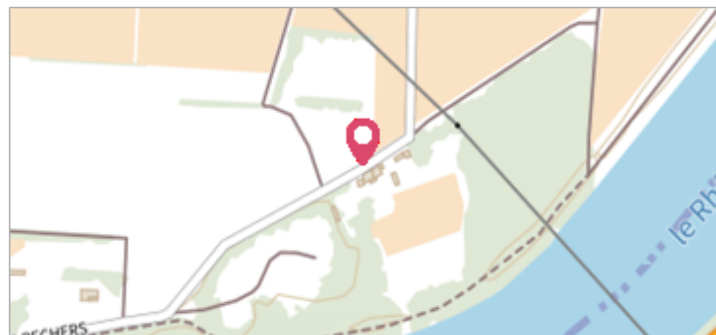

	Commune : AVIGNON	Rivière : Le Rhône
	558 Chemin des Pêcheurs	
	Commentaires : Adresse approximative (BD ADRESSE au plus proche voisin).	1 Repère(s) sur le site

GÉNÉRAL	
Unité de gestion : Grand Delta	
Code : R2003_S_PHE_581	Date de mise à jour : 20/01/2017
Auteur : SPC GD	




GÉOLOCALISATION	
Coordonnées WGS84 : X: 4.84340300 / Y: 43.96196900	Coordonnées RGF93 (Lambert 93) : X: 847937.55 / Y: 6319834.29
Coordonnées RGF93 (ETRS89) : X: 4.843403 / Y: 43.961969	Code Hydro: V---0000
	Rive de référence: Non renseigné



	Décembre 2003 Nature de l'inondation : Débordement de cours d'eau	Altitude calculée de l'eau : 21.38 m Nature du repère : Laisse d'inondation
	Commentaires : Débordement de cours d'eau et phénomènes de ruissellement	

GÉNÉRAL	
Code : R2003_R_PHE_581_1	Date de mise à jour :
Auteur : SPC GD	16/02/2018



MARQUE	
Maximum de l'inondation : Oui	Visibilité : Non renseigné
Pérennité : Aucune	État du repère : Non renseigné
PHEC : Non renseigné	Repère calculé : Non renseigné

SOURCE DE REPÉRAGE : RECUEIL DES DONNÉES DE PLUS HAUTES EAUX : CRUE DU RHÔNE (AVAL DE MONTÉLIMAR) EN DÉCEMBRE 2003 -	
Type de repérage : Campagne de terrain post-inondation	Organisme : GE AZURGEO

NIVELLEMENT D'ORIGINE	
Méthode : Non renseigné	Organisme : GE AZURGEO
Référence nivelée : Marque d'inondation	Système altimétrique : NGF IGN 1969 (système normal)
Altitude de la référence (en m) : 21.380 m	Altitude calculée de l'eau (en m) : 21.38 m