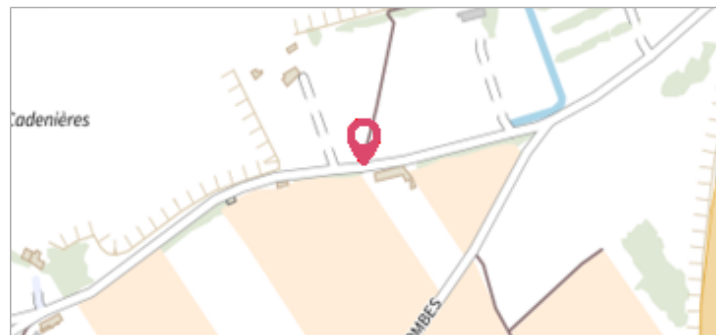


	Commune : SORGUES	Rivière : Le Rhône
	197 Chemin de la Jouve #1	
Commentaires : Adresse approximative (BD ADRESSE au plus proche voisin). Portail d'entrée		1 Repère(s) sur le site

GÉNÉRAL	
Unité de gestion : Grand Delta	
Code : R2003_S_PHE_677	Date de mise à jour : 20/01/2017
Auteur : SPC GD	



GÉOLOCALISATION	
Coordonnées WGS84 : X: 4.85893000 / Y: 44.00801100	
Coordonnées RGF93 (Lambert 93) X: 849062.97 / Y: 6324977.95	
Coordonnées RGF93 (ETRS89) : X: 4.85893 / Y: 44.008011	
Code Hydro: V---0000	Rive de référence: Non renseigné



	Décembre 2003	Altitude calculée de l'eau : 22.96 m
	Nature de l'inondation : Débordement de cours d'eau	Nature du repère : Laisse d'inondation
Commentaires : Débordement de cours d'eau et phénomènes de ruissellement		

GÉNÉRAL	
Code : R2003_R_PHE_677_1	Date de mise à jour : 24/04/2018
Auteur : SPC GD	

--	--

MARQUE	
Maximum de l'inondation : Oui	
Visibilité : Non renseigné	État du repère : Non renseigné
Pérennité : Aucune	Repère calculé : Non renseigné
PHEC : Non renseigné	

SOURCE DE REPÉRAGE : RECUEIL DES DONNÉES DE PLUS HAUTES EAUX : CRUE DU RHÔNE (AVAL DE MONTÉLIMAR) EN DÉCEMBRE 2003 -	
Type de repérage : Campagne de terrain post-inondation	
Organisme : GE AZURGEO	

NIVELLEMENT D'ORIGINE	
Méthode : Non renseigné	
Organisme : GE AZURGEO	
Référence nivelée : Marque d'inondation	
Système altimétrique : NGF IGN 1969 (système normal)	
Altitude de la référence (en m) : 22.960 m	
Altitude calculée de l'eau (en m) : 22.96	