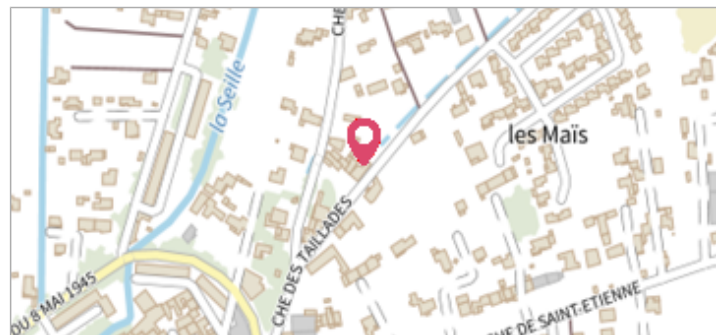

	Commune : BEDARRIDES	Rivière : Le Rhône
7 Chemin des Taillades		
Commentaires : Adresse approximative (BD ADRESSE au plus proche voisin). Porte	1	
Repère(s) sur le site		

GÉNÉRAL
Unité de gestion : Grand Delta
Code : R2003_S_PHE_627
Date de mise à jour : 20/01/2017
Auteur : SPC GD




GÉOLOCALISATION
Coordonnées WGS84 : X: 4.90057200 / Y: 44.04328500
Coordonnées RGF93 (Lambert 93) X: 852307.18 / Y: 6328975.63
Coordonnées RGF93 (ETRS89) : X: 4.900572 / Y: 44.043285
Code Hydro : V---0000 Rive de référence : Non renseigné



	Décembre 2003	Altitude calculée de l'eau : 26.84 m
Nature de l'inondation : Débordement de cours d'eau		Nature du repère : Laisse d'inondation
Commentaires : Débordement de cours d'eau et phénomènes de ruissellement		

GÉNÉRAL
Code : R2003_R_PHE_627_1
Date de mise à jour :
Auteur : SPC GD
17/04/2018



MARQUE
Maximum de l'inondation : Oui
Visibilité : Non renseigné
État du repère : Non renseigné
Pérennité : Aucune
Repère calculé : Non renseigné
PHEC : Non renseigné

SOURCE DE REPÉRAGE : RECUEIL DES DONNÉES DE PLUS HAUTES EAUX : CRUE DU RHÔNE (AVAL DE MONTÉLIMAR) EN DÉCEMBRE 2003 -
Type de repérage : Campagne de terrain post-inondation
Organisme : GE AZURGEO

NIVELLEMENT D'ORIGINE
Méthode : Non renseigné
Organisme : GE AZURGEO
Référence nivelée : Marque d'inondation
Système altimétrique : NGF IGN 1969 (système normal)
Altitude de la référence (en m) : 26.840 m
Altitude calculée de l'eau (en m) : 26.84