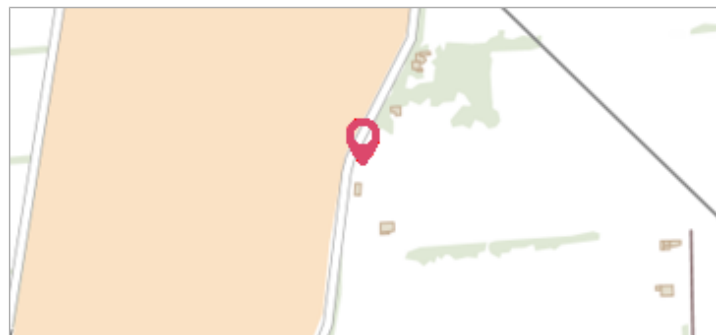
	Commune : AVIGNON	Rivière : Le Rhône
250 Chemin du Mont Blanc		
Commentaires : Adresse approximative (BD ADRESSE au plus proche voisin). Police municipale de la Barthelasse	1	
	Repère(s) sur le site	


GÉNÉRAL
Unité de gestion : Grand Delta
Code : R2003_S_PHE_548
Date de mise à jour : 20/01/2017
Auteur : SPC GD



GÉOLOCALISATION
Coordonnées WGS84 : X: 4.82634000 / Y: 43.97150700
Coordonnées RGF93 (Lambert 93) : X: 846543.94 / Y: 6320861.99
Coordonnées RGF93 (ETRS89) : X: 4.82634 / Y: 43.971507
Code Hydro: V---0000 Rive de référence: Non renseigné




Vue du site

	Décembre 2003	Altitude calculée de l'eau : 21.28 m
	Nature de l'inondation : Débordement de cours d'eau	Nature du repère : Laisse d'inondation

Commentaires : Débordement de cours d'eau et phénomènes de ruissellement

GÉNÉRAL
Code : R2003_R_PHE_548_1
Date de mise à jour : 08/05/2017
Auteur : SPC GD



MARQUE
Maximum de l'inondation : Oui
Visibilité : Non renseigné
État du repère : Non renseigné
Pérennité : Aucune
Repère calculé : Non renseigné
PHEC : Non renseigné

SOURCE DE REPÉRAGE : RECUEIL DES DONNÉES DE PLUS HAUTES EAUX : CRUE DU RHÔNE (AVAL DE MONTÉLIMAR) EN DÉCEMBRE 2003 -
Type de repérage : Campagne de terrain post-inondation
Organisme : GE AZURGEO

NIVELLEMENT D'ORIGINE
Méthode : Non renseigné
Organisme : GE AZURGEO
Référence nivelée : Marque d'inondation
Système altimétrique : NGF IGN 1969 (système normal)
Altitude de la référence (en m) : 21.280 m
Altitude calculée de l'eau (en m) : 21.28