
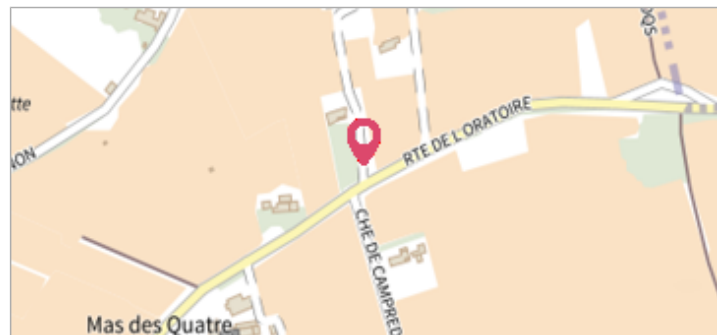


| | | |
|---|---|--------------------------------|
|  | Commune : SAINT-PIERRE-DE-MEZOARGUES | Rivière : Le Rhône |
| 95 Route de l'Oratoire | | |
| Commentaires : Adresse approximative (BD ADRESSE au plus proche voisin). Clôture | | 1 Repère(s) sur le site |


GÉNÉRAL

Unité de gestion : Grand Delta
Code : R2003_S_PHE_750 **Date de mise à jour** : 20/01/2017
Auteur : SPC GD



GÉOLOCALISATION

Coordonnées WGS84 : X: 4.65925800 / Y: 43.86805000
Coordonnées RGF93 (Lambert 93) X: 833381.04 / Y: 6309072.75
Coordonnées RGF93 (ETRS89) : X: 4.659258 / Y: 43.86805
Code Hydro: V---0000 **Rive de référence**: Non renseigné

| | | |
|--|----------------------|---|
|  | Décembre 2003 | Altitude calculée de l'eau : 10.98 m |
| Nature de l'inondation : Débordement de cours d'eau | | Nature du repère : Laisse d'inondation |

Commentaires : Débordement de cours d'eau et phénomènes de ruissellement

GÉNÉRAL

Code : R2003_R_PHE_750_1 **Date de mise à jour** : 19/02/2018
Auteur : SPC GD



MARQUE

Maximum de l'inondation : Oui
Visibilité : Non renseigné **État du repère** : Non renseigné
Pérennité : Aucune **Repère calculé** : Non renseigné
PHEC : Non renseigné

SOURCE DE REPÉRAGE : RECUEIL DES DONNÉES DE PLUS HAUTES EAUX : CRUE DU RHÔNE (AVAL DE MONTÉLIMAR) EN DÉCEMBRE 2003 -

Type de repérage : Campagne de terrain post-inondation
Organisme(s) : CNR

NIVELLEMENT D'ORIGINE

Méthode : Non renseigné
Organisme : CNR
Référence nivelée : Marque d'inondation
Système altimétrique : NGF IGN 1969 (système normal)
Altitude de la référence (en m) : 10.980 m
Altitude calculée de l'eau (en m) : 10.98 m