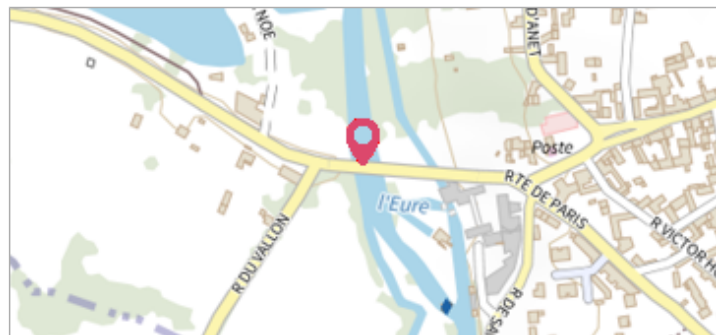

	Commune : ARAMON	Rivière : Le Gard
	Place de la Mairie	
Commentaires : Adresse approximative (BD ADRESSE au plus proche voisin). Sur la maison qui porte le repère de la crue du Rhône		5 Repère(s) sur le site


GÉNÉRAL	
Unité de gestion : Grand Delta	Date de mise à jour : 17/01/2017
Code : GARD_S_gav_461	Auteur : SPC GD



GÉOLOCALISATION	
Coordonnées WGS84 : X: 4.67968900 / Y: 43.88937900	Coordonnées RGF93 (Lambert 93) X: 834972.75 / Y: 6311477.02
Coordonnées RGF93 (ETRS89) : X: 4.679689 / Y: 43.889379	Code Hydro : V71-0400
	Rive de référence : Non renseigné



Vue du site

	31 Mai 1856	Nature de l'inondation : Débordement de cours d'eau
	Nature du repère : Plaque	

Commentaires : Sur l'angle de la place, près de l'escalier	
---	--

GÉNÉRAL	
Code : 30_aramon_03	Date de mise à jour : 19/02/2018
Auteur : opiotte	



Vue du repère

MARQUE	
Maximum de l'inondation : Oui	Visibilité : Oui
Pérennité : Moyenne	État du repère : Bon

SOURCE DE REPÉRAGE : RECENSEMENT DES PLUS HAUTES EAUX SUR LE RHÔNE, ISSU DE LA BASE DE DONNÉES DU TERRITOIRE RHÔNE -

Type de repérage : Source bibliographique

Organisme : Territoire Rhône