	Commune : LA ROCHE-DE-GLUN	Rivière : Le Rhône
	Chemin du four à chaux #2	
Commentaires : Sur le mur du bâtiment.		3 Repère(s) sur le site

GÉNÉRAL

Unité de gestion : Grand Delta
 Code : RH1_S_26laroch03 Date de mise à jour : 23/01/2017
 Auteur : SPC GD



GÉOLOCALISATION

Coordonnées WGS84 : X: 4.84880600 / Y: 44.99898100
 Coordonnées RGF93 (Lambert 93) X: 845674.1 / Y: 6435011.28
 Coordonnées RGF93 (ETRS89) : X: 4.848806 / Y: 44.998981
 Code Hydro: V---0000 Rive de référence: Droite



	31 Mai 1856 Nature de l'inondation : Débordement de cours d'eau	Nature du repère : Marque gravée
	Commentaires : Support : Mur bâtiment	

GÉNÉRAL

Code : RH1_R_26laroch03_1 Date de mise à jour : 27/01/2022
 Auteur : SPC GD




MARQUE

Maximum de l'inondation : Non renseigné
 Visibilité : Non renseigné État du repère : Bon
 Pérennité : Non renseigné Repère calculé : Non renseigné
 PHEC : Non renseigné

SOURCE DE REPÉRAGE : RECENSEMENT DES PLUS HAUTES EAUX SUR LE RHÔNE, ISSU DE LA BASE DE DONNÉES DU TERRITOIRE RHÔNE -

Type de repérage : Source bibliographique
 Organisme : Territoire Rhône

	Commune : LA ROCHE-DE-GLUN	Rivière : Le Rhône
	Chemin du four à chaux #2	
Commentaires : Sur le mur du bâtiment.		3 Repère(s) sur le site

GÉNÉRAL


Unité de gestion : Grand Delta
 Code : RH1_S_26laroch03 Date de mise à jour : 23/01/2017
 Auteur : SPC GD



GÉOLOCALISATION

Coordonnées WGS84 : X: 4.84880600 / Y: 44.99898100
 Coordonnées RGF93 (Lambert 93) X: 845674.1 / Y: 6435011.28
 Coordonnées RGF93 (ETRS89) : X: 4.848806 / Y: 44.998981
 Code Hydro: V---0000 Rive de référence: Droite



	5 Mars 1711	Nature du repère : Marque gravée
	Nature de l'inondation : Débordement de cours d'eau	
Commentaires : Support : Mur bâtiment		

GÉNÉRAL

Code : RH1_R_26laroch03_2 Date de mise à jour : 27/01/2022
 Auteur : SPC GD




MARQUE

Maximum de l'inondation : Non renseigné
 Visibilité : Non renseigné État du repère : Bon
 Pérennité : Non renseigné Repère calculé : Non renseigné
 PHEC : Non renseigné

SOURCE DE REPÉRAGE : RECENSEMENT DES PLUS HAUTES EAUX SUR LE RHÔNE, ISSU DE LA BASE DE DONNÉES DU TERRITOIRE RHÔNE -

Type de repérage : Source bibliographique
 Organisme : Territoire Rhône

	Commune : LA ROCHE-DE-GLUN	Rivière : Le Rhône
	Chemin du four à chaux #2	
Commentaires : Sur le mur du bâtiment.		3 Repère(s) sur le site

GÉNÉRAL

Unité de gestion : Grand Delta
Code : RH1_S_26laroch03 **Date de mise à jour :** 23/01/2017
Auteur : SPC GD



GÉOLOCALISATION

Coordonnées WGS84 : X: 4.84880600 / Y: 44.99898100
Coordonnées RGF93 (Lambert 93) X: 845674.1 / **Y:** 6435011.28
Coordonnées RGF93 (ETRS89) : X: 4.848806 / Y: 44.998981
Code Hydro: V---0000 **Rive de référence:** Droite



	3 Novembre 1840 Nature de l'inondation : Débordement de cours d'eau	Nature du repère : Marque gravée
	Commentaires : Support : Mur bâtiment	

GÉNÉRAL

Code : RH1_R_26laroch03_3 **Date de mise à jour :** 27/01/2022
Auteur : SPC GD



MARQUE

Maximum de l'inondation : Non renseigné
Visibilité : Non renseigné **État du repère :** Bon
Pérennité : Non renseigné **Repère calculé :** Non renseigné
PHEC : Non renseigné

SOURCE DE REPÉRAGE : RECENSEMENT DES PLUS HAUTES EAUX SUR LE RHÔNE, ISSU DE LA BASE DE DONNÉES DU TERRITOIRE RHÔNE -

Type de repérage : Source bibliographique
Organisme : Territoire Rhône