
Commune : **AVIGNON**

Rivière : **Le Rhône**

Château de l'île de la barthelasse, 421 chemin du repos #2

Commentaires : Sur l'angle nord-ouest du château.

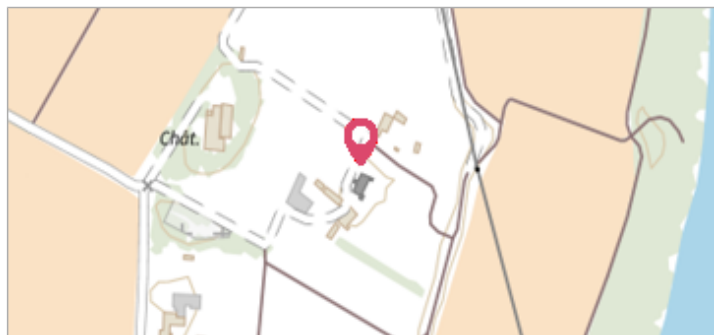
2 Repère(s) sur le site

GÉNÉRAL

Unité de gestion : Grand Delta

Code : RH1_S_84avigno07 **Date de mise à jour :** 23/01/2017

Auteur : SPC GD




GÉOLOCALISATION

Coordonnées WGS84 : X: 4.84836700 / Y: 43.96908000

Coordonnées RGF93 (Lambert 93) : X: 848317.36 / Y: 6320633.52

Coordonnées RGF93 (ETRS89) : X: 4.848367 / Y: 43.96908

Code Hydro: V---0000 **Rive de référence:** Droite


31 Mai 1856

Nature de l'inondation : **Débordement de cours d'eau**

Nature du repère : **Marque gravée**

Commentaires : Support : Mur château.

GÉNÉRAL

Code : RH1_R_84avigno07_1 **Date de mise à jour :** 19/02/2018

Auteur : SPC GD



MARQUE

Maximum de l'inondation : Non renseigné

Visibilité : Non renseigné **État du repère :** Bon


Pérennité : Non renseigné **Repère calculé :** Non renseigné

PHEC : Non renseigné

SOURCE DE REPÉRAGE : RECENSEMENT DES PLUS HAUTES EAUX SUR LE RHÔNE, ISSU DE LA BASE DE DONNÉES DU TERRITOIRE RHÔNE -

Type de repérage : Source bibliographique

Organisme : Territoire Rhône


Commune : **AVIGNON**

Rivière : **Le Rhône**

Château de l'île de la barthelasse, 421 chemin du repos #2

Commentaires : Sur l'angle nord-ouest du château.

2 Repère(s) sur le site

GÉNÉRAL

Unité de gestion : Grand Delta

Code : RH1_S_84avigno07 Date de mise à jour : 23/01/2017

Auteur : SPC GD




GÉOLOCALISATION

Coordonnées WGS84 : X: 4.84836700 / Y: 43.96908000

Coordonnées RGF93 (Lambert 93) X: 848317.36 / Y: 6320633.52

Coordonnées RGF93 (ETRS89) : X: 4.848367 / Y: 43.96908

Code Hydro: V---0000 Rive de référence: Droite


3 Novembre 1840

Nature de l'inondation : **Débordement de cours d'eau**


Nature du repère : **Marque gravée**

Commentaires : Support : Mur château.

GÉNÉRAL

Code : RH1_R_84avigno07_2 Date de mise à jour : 19/02/2018

Auteur : SPC GD



MARQUE

Maximum de l'inondation : Non renseigné

Visibilité : Non renseigné État du repère : Bon

Pérennité : Non renseigné Repère calculé : Non renseigné

PHEC : Non renseigné

SOURCE DE REPÉRAGE : RECENSEMENT DES PLUS HAUTES EAUX SUR LE RHÔNE, ISSU DE LA BASE DE DONNÉES DU TERRITOIRE RHÔNE -

Type de repérage : Source bibliographique

Organisme : Territoire Rhône