

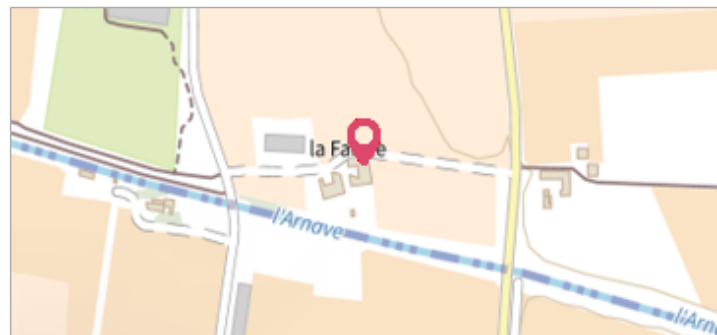
Commune : **PONT-SAINT-ESPRIT** | Rivière : **Le Rhône**

Ferme laFabrie, quartier le Courreau

Commentaires : Dans un garage, proche des cuves. **3** Repère(s) sur le site

GÉNÉRAL

Unité de gestion : Grand Delta
Code : RH1_S_30pontsa08 **Date de mise à jour** : 23/01/2017
Auteur : SPC GD



GÉOLOCALISATION

Coordonnées WGS84 : X: 4.65306600 / Y: 44.23148100
Coordonnées RGF93 (Lambert 93) X: 832038.07 / Y: 6349434.02
Coordonnées RGF93 (ETRS89) : X: 4.653066 / Y: 44.231481
Code Hydro: V---0000 **Rive de référence**: Droite



29 septembre 1900 Altitude calculée de l'eau : **non déterminé**

Nature de l'inondation : **Débordement de cours d'eau** Nature du repère : **Marque gravée**

Commentaires : Support : Mur garage.

GÉNÉRAL

Code : RH1_R_30pontsa08_1 **Date de mise à jour** : 19/02/2018
Auteur : SPC GD



MARQUE

Maximum de l'inondation : Non renseigné
Visibilité : Non renseigné **État du repère** : Mauvais
Pérennité : Non renseigné **Repère calculé** : Non renseigné
PHEC : Non renseigné

SOURCE DE REPÉRAGE : RECENSEMENT DES PLUS HAUTES EAUX SUR LE RHÔNE, ISSU DE LA BASE DE DONNÉES DU TERRITOIRE RHÔNE -

Type de repérage : Source bibliographique
Organisme(s) : Territoire Rhône

NIVELLEMENT INITIAL

Méthode : Non renseigné
Organisme : Territoire Rhône
Commentaires sur le nivellement : DDE 30 , Mairie
Référence nivelée : Autre type de référence
Description référence du repère : Sol
Système altimétrique : NGF IGN 1969 (système normal)
Différence entre le niveau d'eau et la référence (en m) : 0.970 m



Commune : **PONT-SAINT-ESPRIT**

Rivière : **Le Rhône**

Ferme laFabrie, quartier le Courreau

Commentaires : Dans un garage, proche des cuves.

3 Repère(s) sur le site

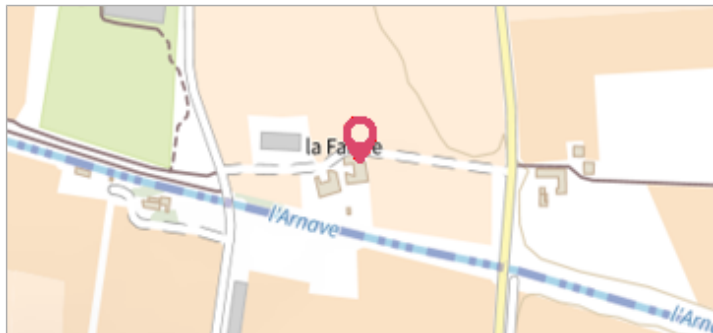
GÉNÉRAL

Unité de gestion : Grand Delta

Code : RH1_S_30pontsa08

Date de mise à jour : 23/01/2017

Auteur : SPC GD



Vue du site

GÉOLOCALISATION

Coordonnées WGS84 : X: 4.65306600 / Y: 44.23148100

Coordonnées RGF93 (Lambert 93) : X: 832038.07 / Y: 6349434.02

Coordonnées RGF93 (ETRS89) : X: 4.653066 / Y: 44.231481

Code Hydro: V---0000

Rive de référence: Droite



3 décembre 2003

Altitude calculée de l'eau : **non déterminé**

Nature de l'inondation : **Débordement de cours d'eau**

Nature du repère : **Marque gravée**

Commentaires : Support : Mur garage.

GÉNÉRAL

Code : RH1_R_30pontsa08_2

Date de mise à jour :

Auteur : SPC GD

17/04/2018

MARQUE

Maximum de l'inondation : Non renseigné

Visibilité : Non renseigné

État du repère : Bon

Pérennité : Non renseigné

Repère calculé : Non renseigné

PHEC : Non renseigné

SOURCE DE REPÉRAGE : RECENSEMENT DES PLUS HAUTES EAUX SUR LE RHÔNE, ISSU DE LA BASE DE DONNÉES DU TERRITOIRE RHÔNE -

Type de repérage : Source bibliographique

Organisme(s) : Territoire Rhône

NIVELLEMENT INITIAL

Méthode : Non renseigné

Organisme : Territoire Rhône

Commentaires sur le nivellement : DDE 30 , Mairie

Référence nivelée : Autre type de référence

Description référence du repère : Sol

Système altimétrique : NGF IGN 1969 (système normal)

Différence entre le niveau d'eau et la référence (en m) : 0.400 m



Photo du repère



Commune : **PONT-SAINT-ESPRIT**

Rivière : **Le Rhône**

Ferme laFabrie, quartier le Courreau

Commentaires : Dans un garage, proche des cuves.

3 Repère(s) sur le site

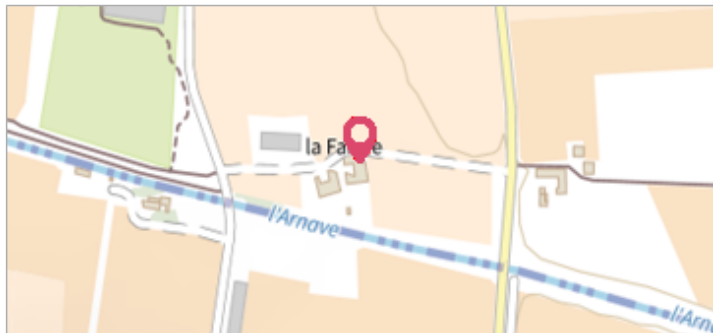
GÉNÉRAL

Unité de gestion : Grand Delta

Code : RH1_S_30pontsa08

Date de mise à jour : 23/01/2017

Auteur : SPC GD



Vue du site

GÉOLOCALISATION

Coordonnées WGS84 : X: 4.65306600 / Y: 44.23148100

Coordonnées RGF93 (Lambert 93) : X: 832038.07 / Y: 6349434.02

Coordonnées RGF93 (ETRS89) : X: 4.653066 / Y: 44.231481

Code Hydro: V---0000

Rive de référence: Droite



1935

Nature de l'inondation : **Débordement de cours d'eau**

Altitude calculée de l'eau : **non déterminé**

Nature du repère : **Marque gravée**

Commentaires : Support : Mur garage.

GÉNÉRAL

Code : RH1_R_30pontsa08_3

Date de mise à jour : 19/02/2018

Auteur : SPC GD

MARQUE

Maximum de l'inondation : Non renseigné

Visibilité : Non renseigné

État du repère : Mauvais

Pérennité : Non renseigné

Repère calculé : Non renseigné

PHEC : Non renseigné

SOURCE DE REPÉRAGE : RECENSEMENT DES PLUS HAUTES EAUX SUR LE RHÔNE, ISSU DE LA BASE DE DONNÉES DU TERRITOIRE RHÔNE -

Type de repérage : Source bibliographique

Organisme(s) : Territoire Rhône

NIVELLEMENT INITIAL

Méthode : Non renseigné

Organisme : Territoire Rhône

Commentaires sur le nivellement : DDE 30 , Mairie

Référence nivelée : Autre type de référence

Description référence du repère : Sol

Système altimétrique : NGF IGN 1969 (système normal)

Différence entre le niveau d'eau et la référence (en m) : 0.180 m



Photo du repère