Commune : **PONT-SAINT-ESPRIT** | Rivière : **Le Rhône**

Ferme Beauchamp, chemin rural n39

Commentaires : Près du hangar.

9 Repère(s) sur le site

GÉNÉRAL

Unité de gestion : Grand Delta
Code : RH1_S_30pontsa04 **Date de mise à jour :** 23/01/2017
Auteur : SPC GD

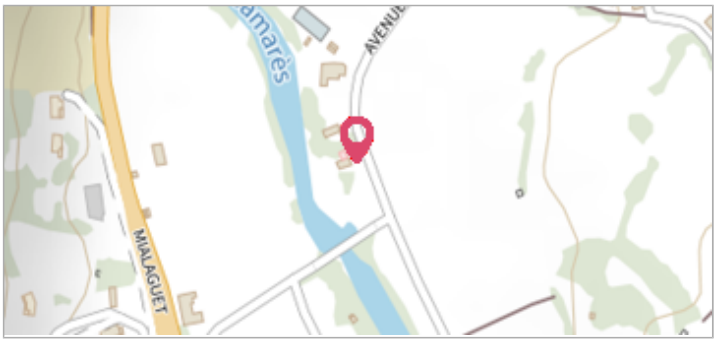

Vue du site

GÉOLOCALISATION

Coordonnées WGS84 : X: 4.66993200 / Y: 44.23105700
Coordonnées RGF93 (Lambert 93) X: 833386.03 / Y: 6349415.27
Coordonnées RGF93 (ETRS89) : X: 4.669932 / Y: 44.231057
Code Hydro: V---0000 **Rive de référence:** Droite

24 Septembre 2002

Altitude calculée de l'eau : **non déterminé**

Nature de l'inondation : **Débordement de cours d'eau**

Nature du repère : **Marque peinture ou encre**

Commentaires : Support : Mur hangar.

GÉNÉRAL

Code : RH1_R_30pontsa04_1 **Date de mise à jour :** 10/09/2019
Auteur : SPC GD

Photo du repère

MARQUE

Maximum de l'inondation : Non renseigné
Visibilité : Non renseigné **État du repère :** Mauvais
Pérennité : Non renseigné **Repère calculé :** Non renseigné
PHEC : Non renseigné

SOURCE DE REPÉRAGE : RECENSEMENT DES PLUS HAUTES EAUX SUR LE RHÔNE, ISSU DE LA BASE DE DONNÉES DU TERRITOIRE RHÔNE -

Type de repérage : Source bibliographique
Organisme : Territoire Rhône

NIVELLEMENT INITIAL

Méthode : Non renseigné
Organisme : Territoire Rhône
Commentaires sur le nivellement : CNR_DRA , DDE 30 , Mairie
Référence nivelée : Autre type de référence
Description référence du repère : Sol
Système altimétrique : NGF IGN 1969 (système normal)
Différence entre le niveau d'eau et la référence (en m) : 0.370 m

Commune : **PONT-SAINT-ESPRIT** | Rivière : **Le Rhône**

Ferme Beauchamp, chemin rural n39

Commentaires : Près du hangar.

9 Repère(s) sur le site

GÉNÉRAL

Unité de gestion : Grand Delta
Code : RH1_S_30pontsa04 **Date de mise à jour :** 23/01/2017
Auteur : SPC GD

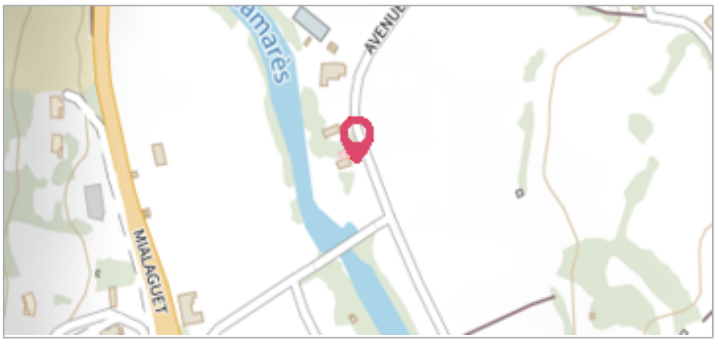

Vue du site

GÉOLOCALISATION

Coordonnées WGS84 : X: 4.66993200 / Y: 44.23105700
Coordonnées RGF93 (Lambert 93) X: 833386.03 / Y: 6349415.27
Coordonnées RGF93 (ETRS89) : X: 4.669932 / Y: 44.231057
Code Hydro: V---0000 **Rive de référence:** Droite

1961

Altitude calculée de l'eau : **non déterminé**

Nature de l'inondation : **Débordement de cours d'eau**

Nature du repère : **Marque peinture ou encre**

Commentaires : Support : Mur hangar.

GÉNÉRAL

Code : RH1_R_30pontsa04_2 **Date de mise à jour :** 24/04/2018
Auteur : SPC GD

Photo du repère

MARQUE

Maximum de l'inondation : Non renseigné
Visibilité : Non renseigné **État du repère :** Mauvais
Pérennité : Non renseigné **Repère calculé :** Non renseigné
PHEC : Non renseigné

SOURCE DE REPÉRAGE : RECENSEMENT DES PLUS HAUTES EAUX SUR LE RHÔNE, ISSU DE LA BASE DE DONNÉES DU TERRITOIRE RHÔNE -

Type de repérage : Source bibliographique
Organisme : Territoire Rhône

NIVELLEMENT INITIAL

Méthode : Non renseigné
Organisme : Territoire Rhône
Commentaires sur le nivellement : CNR_DRA , DDE 30 , Mairie
Référence nivelée : Autre type de référence
Description référence du repère : Sol
Système altimétrique : NGF IGN 1969 (système normal)
Différence entre le niveau d'eau et la référence (en m) : 0.600 m

Commune : **PONT-SAINT-ESPRIT** | Rivière : **Le Rhône**

Ferme Beauchamp, chemin rural n39

Commentaires : Près du hangar.

9 Repère(s) sur le site

GÉNÉRAL

Unité de gestion : Grand Delta
Code : RH1_S_30pontsa04 **Date de mise à jour :** 23/01/2017
Auteur : SPC GD

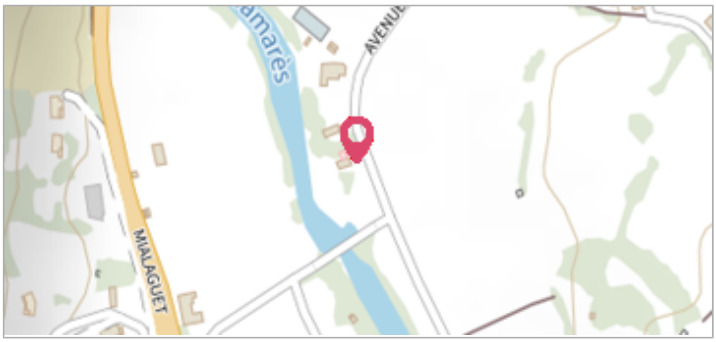

Vue du site

GÉOLOCALISATION

Coordonnées WGS84 : X: 4.66993200 / Y: 44.23105700
Coordonnées RGF93 (Lambert 93) X: 833386.03 / Y: 6349415.27
Coordonnées RGF93 (ETRS89) : X: 4.669932 / Y: 44.231057
Code Hydro: V---0000 **Rive de référence:** Droite

1944

Altitude calculée de l'eau : **non déterminé**

Nature de l'inondation : **Débordement de cours d'eau**

Nature du repère : **Marque peinture ou encre**

Commentaires : Support : Mur hangar.

GÉNÉRAL

Code : RH1_R_30pontsa04_3 **Date de mise à jour :** 24/04/2018
Auteur : SPC GD

Photo du repère

MARQUE

Maximum de l'inondation : Non renseigné
Visibilité : Non renseigné **État du repère :** Mauvais
Pérennité : Non renseigné **Repère calculé :** Non renseigné
PHEC : Non renseigné

SOURCE DE REPÉRAGE : RECENSEMENT DES PLUS HAUTES EAUX SUR LE RHÔNE, ISSU DE LA BASE DE DONNÉES DU TERRITOIRE RHÔNE -

Type de repérage : Source bibliographique
Organisme : Territoire Rhône

NIVELLEMENT INITIAL

Méthode : Non renseigné
Organisme : Territoire Rhône
Commentaires sur le nivellement : CNR_DRA , DDE 30 , Mairie
Référence nivelée : Autre type de référence
Description référence du repère : Sol
Système altimétrique : NGF IGN 1969 (système normal)
Différence entre le niveau d'eau et la référence (en m) : 0.790 m

Commune : **PONT-SAINT-ESPRIT** | Rivière : **Le Rhône**

Ferme Beauchamp, chemin rural n39

Commentaires : Près du hangar.

9 Repère(s) sur le site

GÉNÉRAL

Unité de gestion : Grand Delta
Code : RH1_S_30pontsa04 **Date de mise à jour :** 23/01/2017
Auteur : SPC GD

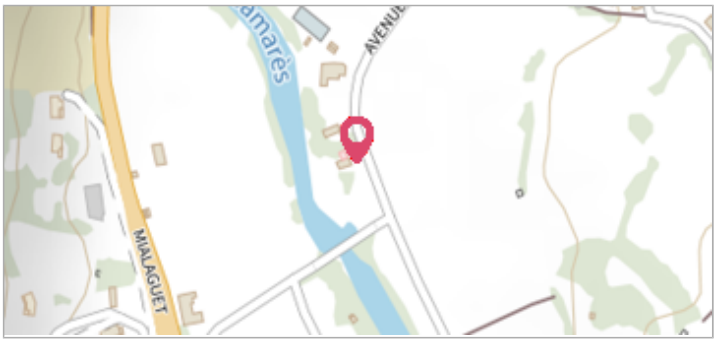

Vue du site

GÉOLOCALISATION

Coordonnées WGS84 : X: 4.66993200 / Y: 44.23105700
Coordonnées RGF93 (Lambert 93) X: 833386.03 / Y: 6349415.27
Coordonnées RGF93 (ETRS89) : X: 4.669932 / Y: 44.231057
Code Hydro: V---0000 **Rive de référence:** Droite

11 Septembre 1935

Altitude calculée de l'eau : **non déterminé**

Nature de l'inondation : **Débordement de cours d'eau**

Nature du repère : **Marque peinture ou encre**

Commentaires : Support : Mur hangar.

GÉNÉRAL

Code : RH1_R_30pontsa04_4 **Date de mise à jour :** 24/04/2018
Auteur : SPC GD

Photo du repère

MARQUE

Maximum de l'inondation : Non renseigné
Visibilité : Non renseigné **État du repère :** Mauvais
Pérennité : Non renseigné **Repère calculé :** Non renseigné
PHEC : Non renseigné

SOURCE DE REPÉRAGE : RECENSEMENT DES PLUS HAUTES EAUX SUR LE RHÔNE, ISSU DE LA BASE DE DONNÉES DU TERRITOIRE RHÔNE -

Type de repérage : Source bibliographique
Organisme : Territoire Rhône

NIVELLEMENT INITIAL

Méthode : Non renseigné
Organisme : Territoire Rhône
Commentaires sur le nivellement : CNR_DRA , DDE 30 , Mairie
Référence nivelée : Autre type de référence
Description référence du repère : Sol
Système altimétrique : NGF IGN 1969 (système normal)
Différence entre le niveau d'eau et la référence (en m) : 0.880 m

Commune : **PONT-SAINT-ESPRIT** | Rivière : **Le Rhône**

Ferme Beauchamp, chemin rural n39

Commentaires : Près du hangar.

9 Repère(s) sur le site

GÉNÉRAL

Unité de gestion : Grand Delta
Code : RH1_S_30pontsa04 **Date de mise à jour :** 23/01/2017
Auteur : SPC GD

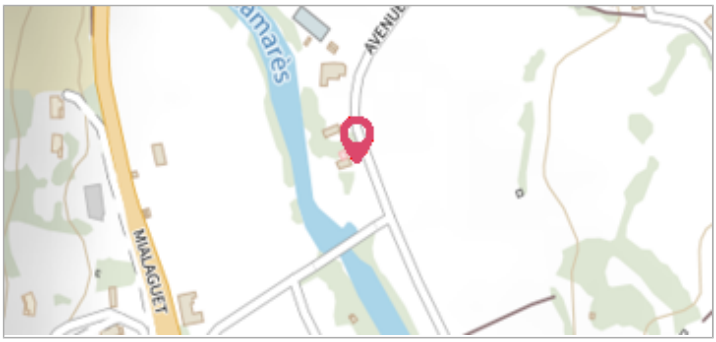

Vue du site

GÉOLOCALISATION

Coordonnées WGS84 : X: 4.66993200 / Y: 44.23105700
Coordonnées RGF93 (Lambert 93) X: 833386.03 / Y: 6349415.27
Coordonnées RGF93 (ETRS89) : X: 4.669932 / Y: 44.231057
Code Hydro: V---0000 **Rive de référence:** Droite

4 Décembre 2003

Altitude calculée de l'eau : **non déterminé**

Nature de l'inondation : **Débordement de cours d'eau**

Nature du repère : **Marque peinture ou encre**

Commentaires : Support : Mur hangar.

GÉNÉRAL

Code : RH1_R_30pontsa04_5 **Date de mise à jour :** 10/09/2019
Auteur : SPC GD

Photo du repère

MARQUE

Maximum de l'inondation : Non renseigné
Visibilité : Non renseigné **État du repère :** Mauvais
Pérennité : Non renseigné **Repère calculé :** Non renseigné
PHEC : Non renseigné

SOURCE DE REPÉRAGE : RECENSEMENT DES PLUS HAUTES EAUX SUR LE RHÔNE, ISSU DE LA BASE DE DONNÉES DU TERRITOIRE RHÔNE -

Type de repérage : Source bibliographique
Organisme : Territoire Rhône

NIVELLEMENT INITIAL

Méthode : Non renseigné
Organisme : Territoire Rhône
Commentaires sur le nivellement : CNR_DRA , DDE 30 , Mairie
Référence nivelée : Autre type de référence
Description référence du repère : Sol
Système altimétrique : NGF IGN 1969 (système normal)
Différence entre le niveau d'eau et la référence (en m) : 1.040 m

Commune : **PONT-SAINT-ESPRIT** | Rivière : **Le Rhône**

Ferme Beauchamp, chemin rural n39

Commentaires : Près du hangar.

9 Repère(s) sur le site

GÉNÉRAL

Unité de gestion : Grand Delta
Code : RH1_S_30pontsa04 **Date de mise à jour :** 23/01/2017
Auteur : SPC GD

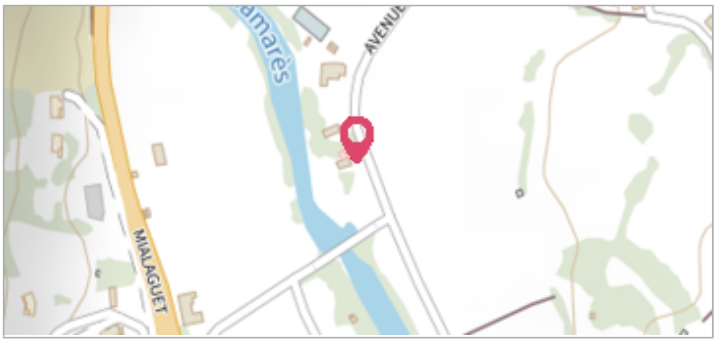

Vue du site

GÉOLOCALISATION

Coordonnées WGS84 : X: 4.66993200 / Y: 44.23105700
Coordonnées RGF93 (Lambert 93) X: 833386.03 / Y: 6349415.27
Coordonnées RGF93 (ETRS89) : X: 4.669932 / Y: 44.231057
Code Hydro: V---0000 **Rive de référence:** Droite

2 Décembre 2003

Altitude calculée de l'eau : **non déterminé**

Nature de l'inondation : **Débordement de cours d'eau**

Nature du repère : **Plaque**

Commentaires : Support : Mur hangar.

GÉNÉRAL

Code : RH1_R_30pontsa04_6 **Date de mise à jour :** 19/02/2018
Auteur : SPC GD

Photo du repère

MARQUE

Maximum de l'inondation : Non renseigné
Visibilité : Non renseigné **État du repère :** Moyen
Pérennité : Non renseigné **Repère calculé :** Non renseigné
PHEC : Non renseigné

SOURCE DE REPÉRAGE : RECENSEMENT DES PLUS HAUTES EAUX SUR LE RHÔNE, ISSU DE LA BASE DE DONNÉES DU TERRITOIRE RHÔNE -

Type de repérage : Source bibliographique
Organisme : Territoire Rhône

NIVELLEMENT INITIAL

Méthode : Non renseigné
Organisme : Territoire Rhône
Commentaires sur le nivellement : CNR_DRA , DDE 30 , Mairie
Référence nivelée : Autre type de référence
Description référence du repère : Sol
Système altimétrique : NGF IGN 1969 (système normal)
Différence entre le niveau d'eau et la référence (en m) : 1.040 m

Commune : **PONT-SAINT-ESPRIT** | Rivière : **Le Rhône**

Ferme Beauchamp, chemin rural n39

Commentaires : Près du hangar.

9 Repère(s) sur le site

GÉNÉRAL

Unité de gestion : Grand Delta
Code : RH1_S_30pontsa04 **Date de mise à jour :** 23/01/2017
Auteur : SPC GD

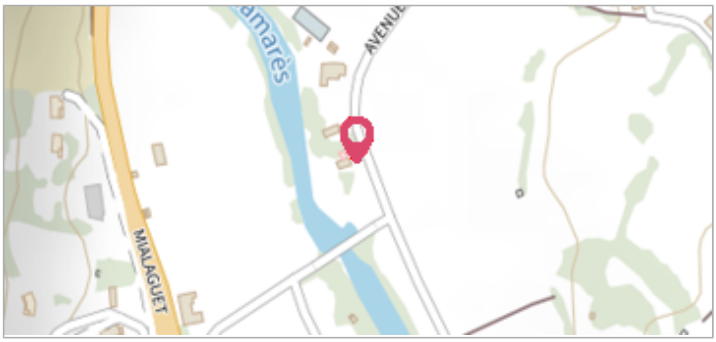

Vue du site

GÉOLOCALISATION

Coordonnées WGS84 : X: 4.66993200 / Y: 44.23105700
Coordonnées RGF93 (Lambert 93) X: 833386.03 / Y: 6349415.27
Coordonnées RGF93 (ETRS89) : X: 4.669932 / Y: 44.231057
Code Hydro: V---0000 **Rive de référence:** Droite

28 Août 1890

Altitude calculée de l'eau : **non déterminé**

Nature de l'inondation : **Débordement de cours d'eau**

Nature du repère : **Marque peinture ou encre**

Commentaires : Support : Mur hangar.

GÉNÉRAL

Code : RH1_R_30pontsa04_7 **Date de mise à jour :** 24/04/2018
Auteur : SPC GD

Photo du repère

MARQUE

Maximum de l'inondation : Non renseigné
Visibilité : Non renseigné **État du repère :** Mauvais
Pérennité : Non renseigné **Repère calculé :** Non renseigné
PHEC : Non renseigné

SOURCE DE REPÉRAGE : RECENSEMENT DES PLUS HAUTES EAUX SUR LE RHÔNE, ISSU DE LA BASE DE DONNÉES DU TERRITOIRE RHÔNE -

Type de repérage : Source bibliographique
Organisme : Territoire Rhône

NIVELLEMENT INITIAL

Méthode : Non renseigné
Organisme : Territoire Rhône
Commentaires sur le nivellement : CNR_DRA , DDE 30 , Mairie
Référence nivelée : Autre type de référence
Description référence du repère : Sol
Système altimétrique : NGF IGN 1969 (système normal)
Différence entre le niveau d'eau et la référence (en m) : 1.290 m

Commune : **PONT-SAINT-ESPRIT** | Rivière : **Le Rhône**

Ferme Beauchamp, chemin rural n39

Commentaires : Près du hangar.

9 Repère(s) sur le site

GÉNÉRAL

Unité de gestion : Grand Delta
Code : RH1_S_30pontsa04 **Date de mise à jour :** 23/01/2017
Auteur : SPC GD

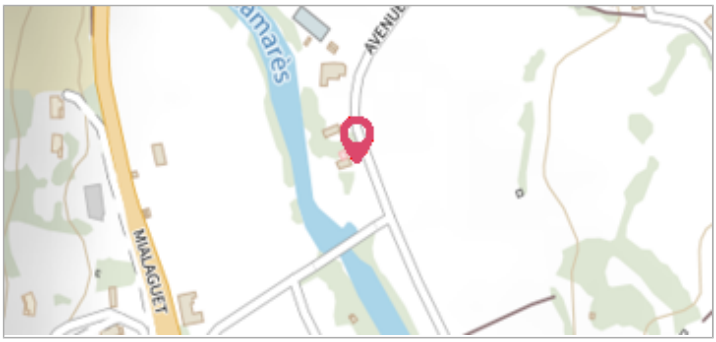

Vue du site

GÉOLOCALISATION

Coordonnées WGS84 : X: 4.66993200 / Y: 44.23105700
Coordonnées RGF93 (Lambert 93) X: 833386.03 / Y: 6349415.27
Coordonnées RGF93 (ETRS89) : X: 4.669932 / Y: 44.231057
Code Hydro: V---0000 **Rive de référence:** Droite

2 Septembre 1908

Altitude calculée de l'eau : **non déterminé**

Nature de l'inondation : **Débordement de cours d'eau**

Nature du repère : **Marque peinture ou encre**

Commentaires : Support : Mur hangar.

GÉNÉRAL

Code : RH1_R_30pontsa04_8 **Date de mise à jour :** 24/04/2018
Auteur : SPC GD

Photo du repère

MARQUE

Maximum de l'inondation : Non renseigné
Visibilité : Non renseigné **État du repère :** Mauvais
Pérennité : Non renseigné **Repère calculé :** Non renseigné
PHEC : Non renseigné

SOURCE DE REPÉRAGE : RECENSEMENT DES PLUS HAUTES EAUX SUR LE RHÔNE, ISSU DE LA BASE DE DONNÉES DU TERRITOIRE RHÔNE -

Type de repérage : Source bibliographique
Organisme : Territoire Rhône

NIVELLEMENT INITIAL

Méthode : Non renseigné
Organisme : Territoire Rhône
Commentaires sur le nivellement : CNR_DRA , DDE 30 , Mairie
Référence nivelée : Autre type de référence
Description référence du repère : Sol
Système altimétrique : NGF IGN 1969 (système normal)
Différence entre le niveau d'eau et la référence (en m) : 1.290 m

Commune : **PONT-SAINT-ESPRIT** | Rivière : **Le Rhône**

Ferme Beauchamp, chemin rural n39

Commentaires : Près du hangar.

9 Repère(s) sur le site

GÉNÉRAL

Unité de gestion : Grand Delta
Code : RH1_S_30pontsa04 **Date de mise à jour :** 23/01/2017
Auteur : SPC GD

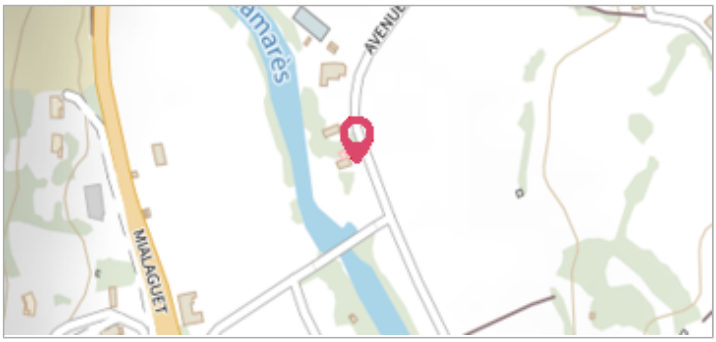

Vue du site

GÉOLOCALISATION

Coordonnées WGS84 : X: 4.66993200 / Y: 44.23105700
Coordonnées RGF93 (Lambert 93) X: 833386.03 / Y: 6349415.27
Coordonnées RGF93 (ETRS89) : X: 4.669932 / Y: 44.231057
Code Hydro: V---0000 **Rive de référence:** Droite

Août 1900

Altitude calculée de l'eau : **non déterminé**

Nature de l'inondation : **Débordement de cours d'eau**

Nature du repère : **Marque peinture ou encre**

Commentaires : Support : Mur hangar.

GÉNÉRAL

Code : RH1_R_30pontsa04_9 **Date de mise à jour :** 17/04/2018
Auteur : SPC GD

Photo du repère

MARQUE

Maximum de l'inondation : Non renseigné
Visibilité : Non renseigné **État du repère :** Mauvais
Pérennité : Non renseigné **Repère calculé :** Non renseigné
PHEC : Non renseigné

SOURCE DE REPÉRAGE : RECENSEMENT DES PLUS HAUTES EAUX SUR LE RHÔNE, ISSU DE LA BASE DE DONNÉES DU TERRITOIRE RHÔNE -

Type de repérage : Source bibliographique
Organisme : Territoire Rhône

NIVELLEMENT INITIAL

Méthode : Non renseigné
Organisme : Territoire Rhône
Commentaires sur le nivellement : CNR_DRA , DDE 30 , Mairie
Référence nivelée : Autre type de référence
Description référence du repère : Sol
Système altimétrique : NGF IGN 1969 (système normal)
Différence entre le niveau d'eau et la référence (en m) : 1.500 m