

Commune : **MONTFRIN** | Rivière : **Le Gard**

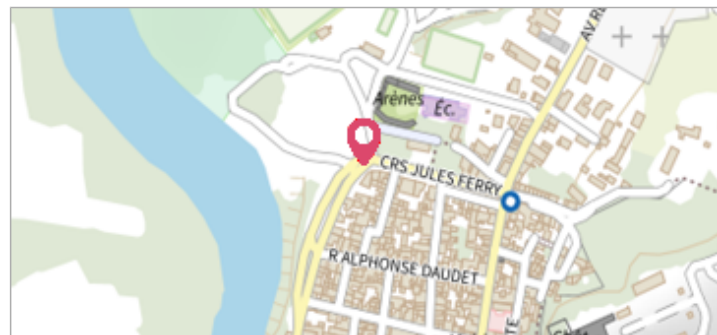
Maison Favraud

Commentaires : Face au parking surplombant le gardon.

3 Repère(s) sur le site

GÉNÉRAL

Unité de gestion : Grand Delta
Code : RH1_S_30montfr02 **Date de mise à jour** : 23/01/2017
Auteur : SPC GD



GÉOLOCALISATION

Coordonnées WGS84 : X: 4.59099100 / Y: 43.87876000
Coordonnées RGF93 (Lambert 93) X: 827870.12 / Y: 6310149.67
Coordonnées RGF93 (ETRS89) : X: 4.590991 / Y: 43.87876
Code Hydro: V71-0400 **Rive de référence**: Droite

1958 Altitude calculée de l'eau : **non déterminé**

Nature de l'inondation : **Débordement de cours d'eau** Nature du repère : **Marque peinture ou encre**

Commentaires : Support : Mur maison.

GÉNÉRAL

Code : RH1_R_30montfr02_1 **Date de mise à jour** : 19/02/2018
Auteur : SPC GD



MARQUE

Maximum de l'inondation : Non renseigné
Visibilité : Non renseigné **État du repère** : Mauvais
Pérennité : Non renseigné **Repère calculé** : Non renseigné
PHEC : Non renseigné

SOURCE DE REPÉRAGE : RECENSEMENT DES PLUS HAUTES EAUX SUR LE RHÔNE, ISSU DE LA BASE DE DONNÉES DU TERRITOIRE RHÔNE -

Type de repérage : Source bibliographique
Organisme : Territoire Rhône

NIVELLEMENT INITIAL

Méthode : Non renseigné
Organisme : Territoire Rhône
Commentaires sur le nivellement : SMAGE gardons
Référence nivelée : Autre type de référence
Description référence du repère : Sol
Système altimétrique : NGF IGN 1969 (système normal)
Différence entre le niveau d'eau et la référence (en m) : 1.340 m

Commune : **MONTFRIN** | Rivière : **Le Gard**

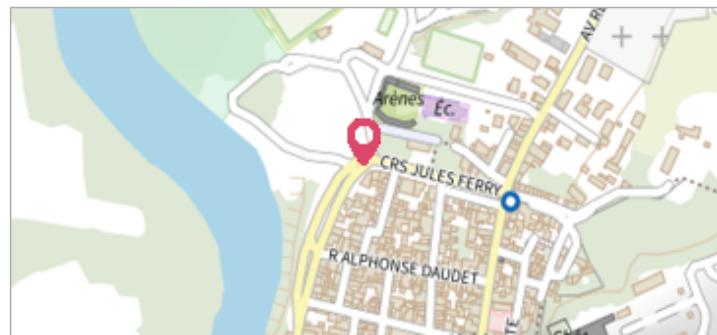
Maison Favraud

Commentaires : Face au parking surplombant le gardon.

3 Repère(s) sur le site

GÉNÉRAL

Unité de gestion : Grand Delta
Code : RH1_S_30montfr02 **Date de mise à jour** : 23/01/2017
Auteur : SPC GD



GÉOLOCALISATION

Coordonnées WGS84 : X: 4.59099100 / Y: 43.87876000
Coordonnées RGF93 (Lambert 93) X: 827870.12 / Y: 6310149.67
Coordonnées RGF93 (ETRS89) : X: 4.590991 / Y: 43.87876
Code Hydro: V71-0400 **Rive de référence**: Droite

4 Octobre 1958 Altitude calculée de l'eau : **non déterminé**

Nature de l'inondation : **Débordement de cours d'eau** Nature du repère : **Marque peinture ou encre**

Commentaires : Support : Mur maison.

GÉNÉRAL

Code : RH1_R_30montfr02_2 **Date de mise à jour** : 17/04/2018
Auteur : SPC GD



Photo du repère

MARQUE

Maximum de l'inondation : Non renseigné
Visibilité : Non renseigné **État du repère** : Mauvais
Pérennité : Non renseigné **Repère calculé** : Non renseigné
PHEC : Non renseigné

SOURCE DE REPÉRAGE : RECENSEMENT DES PLUS HAUTES EAUX SUR LE RHÔNE, ISSU DE LA BASE DE DONNÉES DU TERRITOIRE RHÔNE -

Type de repérage : Source bibliographique
Organisme : Territoire Rhône

NIVELLEMENT INITIAL

Méthode : Non renseigné
Organisme : Territoire Rhône
Commentaires sur le nivellement : SMAGE gardons
Référence nivelée : Autre type de référence
Description référence du repère : Sol
Système altimétrique : NGF IGN 1969 (système normal)
Différence entre le niveau d'eau et la référence (en m) : 0.770 m

Commune : **MONTFRIN** | Rivière : **Le Gard**

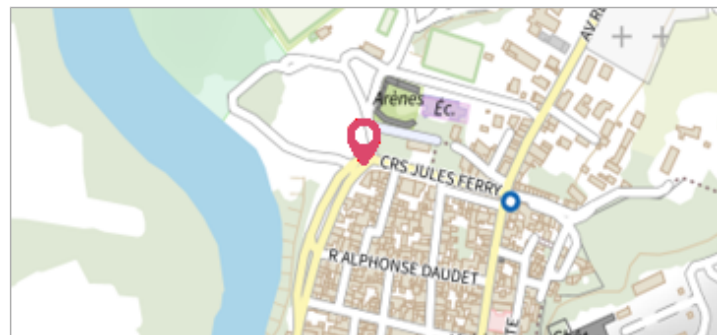
Maison Favraud

Commentaires : Face au parking surplombant le gardon.

3 Repère(s) sur le site

GÉNÉRAL

Unité de gestion : Grand Delta
Code : RH1_S_30montfr02 **Date de mise à jour** : 23/01/2017
Auteur : SPC GD



GÉOLOCALISATION

Coordonnées WGS84 : X: 4.59099100 / Y: 43.87876000
Coordonnées RGF93 (Lambert 93) X: 827870.12 / Y: 6310149.67
Coordonnées RGF93 (ETRS89) : X: 4.590991 / Y: 43.87876
Code Hydro: V71-0400 **Rive de référence**: Droite

17 Octobre 1907 Altitude calculée de l'eau : **non déterminé**

Nature de l'inondation : **Débordement de cours d'eau** Nature du repère : **Marque peinture ou encre**

Commentaires : Support : Mur maison.

GÉNÉRAL

Code : RH1_R_30montfr02_3 **Date de mise à jour** : 19/02/2018
Auteur : SPC GD



MARQUE

Maximum de l'inondation : Non renseigné
Visibilité : Non renseigné **État du repère** : Mauvais
Pérennité : Non renseigné **Repère calculé** : Non renseigné
PHEC : Non renseigné

SOURCE DE REPÉRAGE : RECENSEMENT DES PLUS HAUTES EAUX SUR LE RHÔNE, ISSU DE LA BASE DE DONNÉES DU TERRITOIRE RHÔNE -

Type de repérage : Source bibliographique
Organisme : Territoire Rhône

NIVELLEMENT INITIAL

Méthode : Non renseigné
Organisme : Territoire Rhône
Commentaires sur le nivellement : SMAGE gardons
Référence nivelée : Autre type de référence
Description référence du repère : Sol
Système altimétrique : NGF IGN 1969 (système normal)
Différence entre le niveau d'eau et la référence (en m) : 0.450 m