

Commune : **MONTFRIN** | Rivière : **Le Gard**

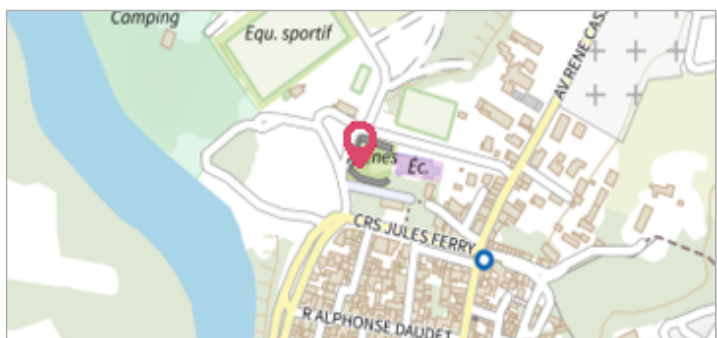
Arènes de Montfrin

Commentaires : Sur le mur du local des arènes.

4 Repère(s) sur le site

GÉNÉRAL

Unité de gestion : Grand Delta
Code : RH1_S_30montfr01 **Date de mise à jour :** 23/01/2017
Auteur : SPC GD



GÉOLOCALISATION

Coordonnées WGS84 : X: 4.59127600 / Y: 43.87922800
Coordonnées RGF93 (Lambert 93) X: 827891.97 / Y: 6310202.12
Coordonnées RGF93 (ETRS89) : X: 4.591276 / Y: 43.879228
Code Hydro: V71-0400 **Rive de référence:** Droite

9 septembre 2002

Nature de l'inondation : **Débordement de cours d'eau** Nature du repère : **Plaque**

Commentaires : Support : Mur arènes.

GÉNÉRAL

Code : RH1_R_30montfr01_1 **Date de mise à jour :**
Auteur : SPC GD 16/02/2018



MARQUE

Maximum de l'inondation : Non renseigné
Visibilité : Non renseigné **État du repère :** Bon
Pérennité : Non renseigné **Repère calculé :** Non renseigné
PHEC : Non renseigné

SOURCE DE REPÉRAGE : RECENSEMENT DES PLUS HAUTES EAUX SUR LE RHÔNE, ISSU DE LA BASE DE DONNÉES DU TERRITOIRE RHÔNE -

Type de repérage : Source bibliographique
Organisme(s) : Territoire Rhône

Commune : **MONTFRIN** | Rivière : **Le Gard**

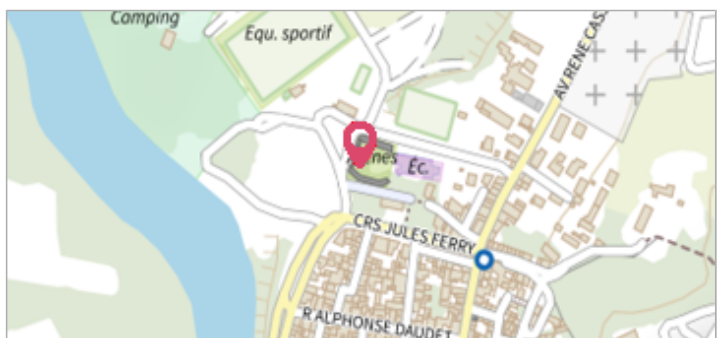
Arènes de Montfrin

Commentaires : Sur le mur du local des arènes.

4 Repère(s) sur le site

GÉNÉRAL

Unité de gestion : Grand Delta
Code : RH1_S_30montfr01 **Date de mise à jour :** 23/01/2017
Auteur : SPC GD



Vue du site

GÉOLOCALISATION

Coordonnées WGS84 : X: 4.59127600 / Y: 43.87922800
Coordonnées RGF93 (Lambert 93) X: 827891.97 / Y: 6310202.12
Coordonnées RGF93 (ETRS89) : X: 4.591276 / Y: 43.879228
Code Hydro: V71-0400 **Rive de référence:** Droite

4 octobre 1958

Nature de l'inondation : **Débordement de cours d'eau** Nature du repère : **Plaque**

Commentaires : Support : Mur arènes.

GÉNÉRAL

Code : RH1_R_30montfr01_2 **Date de mise à jour :**
Auteur : SPC GD 19/02/2018



Photo du repère

MARQUE

Maximum de l'inondation : Non renseigné
Visibilité : Non renseigné **État du repère :** Bon
Pérennité : Non renseigné **Repère calculé :** Non renseigné
PHEC : Non renseigné

SOURCE DE REPÉRAGE : RECENSEMENT DES PLUS HAUTES EAUX SUR LE RHÔNE, ISSU DE LA BASE DE DONNÉES DU TERRITOIRE RHÔNE -

Type de repérage : Source bibliographique
Organisme(s) : Territoire Rhône

Commune : **MONTFRIN** | Rivière : **Le Gard**

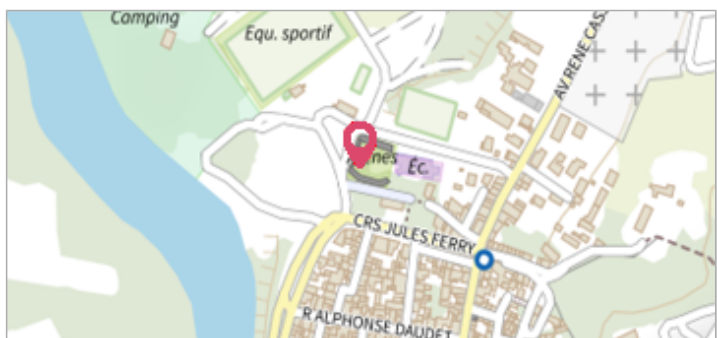
Arènes de Montfrin

Commentaires : Sur le mur du local des arènes.

4 Repère(s) sur le site

GÉNÉRAL

Unité de gestion : Grand Delta
Code : RH1_S_30montfr01 **Date de mise à jour :** 23/01/2017
Auteur : SPC GD



Vue du site

GÉOLOCALISATION

Coordonnées WGS84 : X: 4.59127600 / Y: 43.87922800
Coordonnées RGF93 (Lambert 93) X: 827891.97 / Y: 6310202.12
Coordonnées RGF93 (ETRS89) : X: 4.591276 / Y: 43.879228
Code Hydro: V71-0400 **Rive de référence:** Droite

1er octobre 1958

Nature de l'inondation : **Débordement de cours d'eau** Nature du repère : **Plaque**

Commentaires : Support : Mur arènes.

GÉNÉRAL

Code : RH1_R_30montfr01_3 **Date de mise à jour :**
Auteur : SPC GD 24/04/2018



Photo du repère

MARQUE

Maximum de l'inondation : Non renseigné
Visibilité : Non renseigné **État du repère :** Bon
Pérennité : Non renseigné **Repère calculé :** Non renseigné
PHEC : Non renseigné

SOURCE DE REPÉRAGE : RECENSEMENT DES PLUS HAUTES EAUX SUR LE RHÔNE, ISSU DE LA BASE DE DONNÉES DU TERRITOIRE RHÔNE -

Type de repérage : Source bibliographique
Organisme(s) : Territoire Rhône

Commune : **MONTFRIN** | Rivière : **Le Gard**

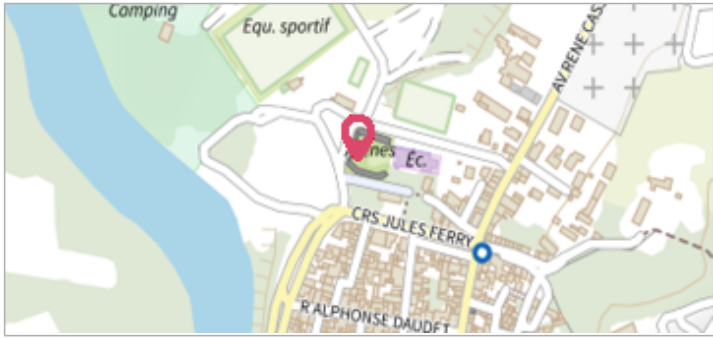
Arènes de Montfrin

Commentaires : Sur le mur du local des arènes.

4 Repère(s) sur le site

GÉNÉRAL

Unité de gestion : Grand Delta
Code : RH1_S_30montfr01 **Date de mise à jour :** 23/01/2017
Auteur : SPC GD



GÉOLOCALISATION

Coordonnées WGS84 : X: 4.59127600 / Y: 43.87922800
Coordonnées RGF93 (Lambert 93) X: 827891.97 / Y: 6310202.12
Coordonnées RGF93 (ETRS89) : X: 4.591276 / Y: 43.879228
Code Hydro: V71-0400 **Rive de référence:** Droite

17 octobre 1907

Nature de l'inondation : **Débordement de cours d'eau** Nature du repère : **Plaque**

Commentaires : Support : Mur arènes.

GÉNÉRAL

Code : RH1_R_30montfr01_4 **Date de mise à jour :**
Auteur : SPC GD 19/02/2018



MARQUE

Maximum de l'inondation : Non renseigné
Visibilité : Non renseigné **État du repère :** Bon
Pérennité : Non renseigné **Repère calculé :** Non renseigné
PHEC : Non renseigné

SOURCE DE REPÉRAGE : RECENSEMENT DES PLUS HAUTES EAUX SUR LE RHÔNE, ISSU DE LA BASE DE DONNÉES DU TERRITOIRE RHÔNE -

Type de repérage : Source bibliographique
Organisme(s) : Territoire Rhône