
Commune : **LES ANGLES**

Rivière : **Le Rhône**

Route d'Aramon, la grange neuve

Commentaires : Sur le mas après le stade.

4 Repère(s) sur le site

GÉNÉRAL

Unité de gestion : Grand Delta

Code : RH1_S_30lesang03 **Date de mise à jour** : 23/01/2017

Auteur : SPC GD



GÉOLOCALISATION


Coordonnées WGS84 : X: 4.77188100 / Y: 43.94080500

Coordonnées RGF93 (Lambert 93) X: 842251.48 / Y: 6317351.83

Coordonnées RGF93 (ETRS89) : X: 4.771881 / Y: 43.940805

Code Hydro: V---0000 **Rive de référence**: Droite




30 Septembre 1900

Nature de l'inondation : **Débordement de cours d'eau**

Nature du repère : **Plaque**

Commentaires : Support : Mur maison.

GÉNÉRAL

Code : RH1_R_30lesang03_1 **Date de mise à jour** : 19/02/2018

Auteur : SPC GD



MARQUE

Maximum de l'inondation : Non renseigné

Visibilité : Non renseigné **État du repère** : Mauvais


Pérennité : Non renseigné **Repère calculé** : Non renseigné

PHEC : Non renseigné

SOURCE DE REPÉRAGE : RECENSEMENT DES PLUS HAUTES EAUX SUR LE RHÔNE, ISSU DE LA BASE DE DONNÉES DU TERRITOIRE RHÔNE -

Type de repérage : Source bibliographique

Organisme : Territoire Rhône


Commune : **LES ANGLES**

Rivière : **Le Rhône**

Route d'Aramon, la grange neuve

Commentaires : Sur le mas après le stade.

4 Repère(s) sur le site

GÉNÉRAL

Unité de gestion : Grand Delta

Code : RH1_S_30lesang03 **Date de mise à jour** : 23/01/2017

Auteur : SPC GD



GÉOLOCALISATION

Coordonnées WGS84 : X: 4.77188100 / Y: 43.94080500

Coordonnées RGF93 (Lambert 93) X: 842251.48 / Y: 6317351.83

Coordonnées RGF93 (ETRS89) : X: 4.771881 / Y: 43.940805

Code Hydro: V---0000 **Rive de référence**: Droite




3 Novembre 1840

Nature de l'inondation : **Débordement de cours d'eau**

Nature du repère : **Marque gravée**

Commentaires : Support : Mur maison.

GÉNÉRAL

Code : RH1_R_30lesang03_2 **Date de mise à jour** : 17/04/2018

Auteur : SPC GD



MARQUE

Maximum de l'inondation : Non renseigné

Visibilité : Non renseigné **État du repère** : Moyen


Pérennité : Non renseigné **Repère calculé** : Non renseigné

PHEC : Non renseigné

SOURCE DE REPÉRAGE : RECENSEMENT DES PLUS HAUTES EAUX SUR LE RHÔNE, ISSU DE LA BASE DE DONNÉES DU TERRITOIRE RHÔNE -

Type de repérage : Source bibliographique

Organisme : Territoire Rhône


Commune : **LES ANGLES**

Rivière : **Le Rhône**

Route d'Aramon, la grange neuve

Commentaires : Sur le mas après le stade.

4 Repère(s) sur le site

GÉNÉRAL

Unité de gestion : Grand Delta

Code : RH1_S_30lesang03 **Date de mise à jour** : 23/01/2017

Auteur : SPC GD



GÉOLOCALISATION


Coordonnées WGS84 : X: 4.77188100 / Y: 43.94080500

Coordonnées RGF93 (Lambert 93) X: 842251.48 / Y: 6317351.83

Coordonnées RGF93 (ETRS89) : X: 4.771881 / Y: 43.940805

Code Hydro: V---0000 **Rive de référence**: Droite




31 Mai 1856

Nature de l'inondation : **Débordement de cours d'eau**

Nature du repère : **Marque gravée**

Commentaires : Support : Mur maison.

GÉNÉRAL

Code : RH1_R_30lesang03_3 **Date de mise à jour** : 17/04/2018

Auteur : SPC GD



MARQUE

Maximum de l'inondation : Non renseigné

Visibilité : Non renseigné **État du repère** : Moyen


Pérennité : Non renseigné **Repère calculé** : Non renseigné

PHEC : Non renseigné

SOURCE DE REPÉRAGE : RECENSEMENT DES PLUS HAUTES EAUX SUR LE RHÔNE, ISSU DE LA BASE DE DONNÉES DU TERRITOIRE RHÔNE -

Type de repérage : Source bibliographique

Organisme : Territoire Rhône


Commune : **LES ANGLES**

Rivière : **Le Rhône**

Route d'Aramon, la grange neuve

Commentaires : Sur le mas après le stade.

4 Repère(s) sur le site

GÉNÉRAL


Unité de gestion : Grand Delta
Code : RH1_S_30lesang03 **Date de mise à jour** : 23/01/2017
Auteur : SPC GD



GÉOLOCALISATION

Coordonnées WGS84 : X: 4.77188100 / Y: 43.94080500
Coordonnées RGF93 (Lambert 93) X: 842251.48 / Y: 6317351.83
Coordonnées RGF93 (ETRS89) : X: 4.771881 / Y: 43.940805
Code Hydro: V---0000 **Rive de référence**: Droite




2 Novembre 1896

Nature de l'inondation : **Débordement de cours d'eau**

Nature du repère : **Plaque**

Commentaires : Support : Mur maison.

GÉNÉRAL

Code : RH1_R_30lesang03_4 **Date de mise à jour** : 17/04/2018
Auteur : SPC GD



MARQUE

Maximum de l'inondation : Non renseigné
Visibilité : Non renseigné **État du repère** : Mauvais
Pérennité : Non renseigné **Repère calculé** : Non renseigné
PHEC : Non renseigné

SOURCE DE REPÉRAGE : RECENSEMENT DES PLUS HAUTES EAUX SUR LE RHÔNE, ISSU DE LA BASE DE DONNÉES DU TERRITOIRE RHÔNE -

Type de repérage : Source bibliographique
Organisme : Territoire Rhône