

Commune : **ARAMON**Rivière : **Le Rhône**

## Arènes municipales d'aramon

**Commentaires :** À droite de la porte d'entrée.

**4**

Repère(s) sur le site

### GÉNÉRAL

**Unité de gestion :** Grand Delta

**Code :** RH1\_S\_30aramon05

**Date de mise à jour :** 23/01/2017

**Auteur :** SPC GD



Vue du site

### GÉOLOCALISATION

**Coordonnées WGS84 :** X: 4.68395700 / Y: 43.89027900

**Coordonnées RGF93 (Lambert 93) :** X: 835313.52 / Y: 6311584.31

**Coordonnées RGF93 (ETRS89) :** X: 4.683957 / Y: 43.890279

**Code Hydro:** V---0000

**Rive de référence:** Droite



**11 Novembre 1886**

Nature de l'inondation : **Débordement de cours d'eau**

Nature du repère : **Plaque**

**Commentaires :** Support : Mur arènes.

### GÉNÉRAL

**Code :** RH1\_R\_30aramon05\_1

**Date de mise à jour :**

**Auteur :** SPC GD

17/04/2018

### MARQUE

**Maximum de l'inondation :** Non renseigné

**Visibilité :** Non renseigné

**État du repère :** Bon

**Pérennité :** Non renseigné

**Repère calculé :** Non renseigné

**PHEC :** Non renseigné

**SOURCE DE REPÉRAGE : RECENSEMENT DES PLUS HAUTES EAUX SUR LE RHÔNE, ISSU DE LA BASE DE DONNÉES DU TERRITOIRE RHÔNE -**

**Type de repérage :** Source bibliographique

**Organisme :** Territoire Rhône



Photo du repère

Commune : **ARAMON**Rivière : **Le Rhône**

## Arènes municipales d'aramon

**Commentaires :** À droite de la porte d'entrée.

**4**

Repère(s) sur le site

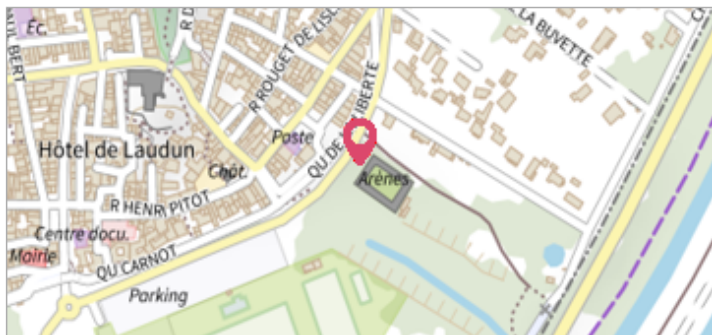
### GÉNÉRAL

**Unité de gestion :** Grand Delta

**Code :** RH1\_S\_30aramon05

**Date de mise à jour :** 23/01/2017

**Auteur :** SPC GD



Vue du site

### GÉOLOCALISATION

**Coordonnées WGS84 :** X: 4.68395700 / Y: 43.89027900

**Coordonnées RGF93 (Lambert 93) :** X: 835313.52 / Y: 6311584.31

**Coordonnées RGF93 (ETRS89) :** X: 4.683957 / Y: 43.890279

**Code Hydro:** V---0000

**Rive de référence:** Droite



**1<sup>er</sup> Novembre 1896**

Nature de l'inondation : **Débordement de cours d'eau**

Nature du repère : **Plaque**

**Commentaires :** Support : Mur arènes.

### GÉNÉRAL

**Code :** RH1\_R\_30aramon05\_2

**Date de mise à jour :**

**Auteur :** SPC GD

17/04/2018

### MARQUE

**Maximum de l'inondation :** Non renseigné

**Visibilité :** Non renseigné

**État du repère :** Bon

**Pérennité :** Non renseigné

**Repère calculé :** Non renseigné

**PHEC :** Non renseigné

**SOURCE DE REPÉRAGE : RECENSEMENT DES PLUS HAUTES EAUX SUR LE RHÔNE, ISSU DE LA BASE DE DONNÉES DU TERRITOIRE RHÔNE -**

**Type de repérage :** Source bibliographique

**Organisme :** Territoire Rhône



Photo du repère

Commune : **ARAMON**Rivière : **Le Rhône**

## Arènes municipales d'aramon

**Commentaires :** À droite de la porte d'entrée.

**4**

Repère(s) sur le site

### GÉNÉRAL

**Unité de gestion :** Grand Delta

**Code :** RH1\_S\_30aramon05

**Date de mise à jour :** 23/01/2017

**Auteur :** SPC GD



Vue du site

### GÉOLOCALISATION

**Coordonnées WGS84 :** X: 4.68395700 / Y: 43.89027900

**Coordonnées RGF93 (Lambert 93) :** X: 835313.52 / Y: 6311584.31

**Coordonnées RGF93 (ETRS89) :** X: 4.683957 / Y: 43.890279

**Code Hydro:** V---0000

**Rive de référence:** Droite



**30 Septembre 1900**

Nature de l'inondation : **Débordement de cours d'eau**

Nature du repère : **Plaque**

**Commentaires :** Support : Mur arènes.

### GÉNÉRAL

**Code :** RH1\_R\_30aramon05\_3

**Date de mise à jour :**

**Auteur :** SPC GD

24/04/2018

### MARQUE

**Maximum de l'inondation :** Non renseigné

**Visibilité :** Non renseigné

**État du repère :** Bon

**Pérennité :** Non renseigné

**Repère calculé :** Non renseigné

**PHEC :** Non renseigné

**SOURCE DE REPÉRAGE : RECENSEMENT DES PLUS HAUTES EAUX SUR LE RHÔNE, ISSU DE LA BASE DE DONNÉES DU TERRITOIRE RHÔNE -**


**Type de repérage :** Source bibliographique

**Organisme :** Territoire Rhône



Photo du repère




Commune : **ARAMON**

Rivière : **Le Rhône**

**Arènes municipales d'aramon**

**Commentaires :** À droite de la porte d'entrée.

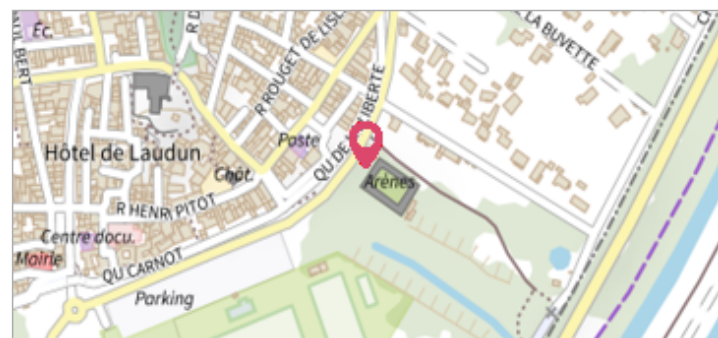
**4** Repère(s) sur le site

**GÉNÉRAL**

**Unité de gestion :** Grand Delta

**Code :** RH1\_S\_30aramon05 **Date de mise à jour :** 23/01/2017

**Auteur :** SPC GD



**GÉOLOCALISATION**

**Coordonnées WGS84 :** X: 4.68395700 / Y: 43.89027900

**Coordonnées RGF93 (Lambert 93) :** X: 835313.52 / Y: 6311584.31

**Coordonnées RGF93 (ETRS89) :** X: 4.683957 / Y: 43.890279

**Code Hydro:** V---0000 **Rive de référence:** Droite




**28 Octobre 1886**

Nature de l'inondation : **Débordement de cours d'eau**

Nature du repère : **Plaque**

**Commentaires :** Support : Mur arènes.

**GÉNÉRAL**

**Code :** RH1\_R\_30aramon05\_4 **Date de mise à jour :** 19/02/2018

**Auteur :** SPC GD



**MARQUE**

**Maximum de l'inondation :** Non renseigné

**Visibilité :** Non renseigné **État du repère :** Bon

**Pérennité :** Non renseigné **Repère calculé :** Non renseigné

**PHEC :** Non renseigné

**SOURCE DE REPÉRAGE : RECENSEMENT DES PLUS HAUTES EAUX SUR LE RHÔNE, ISSU DE LA BASE DE DONNÉES DU TERRITOIRE RHÔNE -**

**Type de repérage :** Source bibliographique

**Organisme :** Territoire Rhône