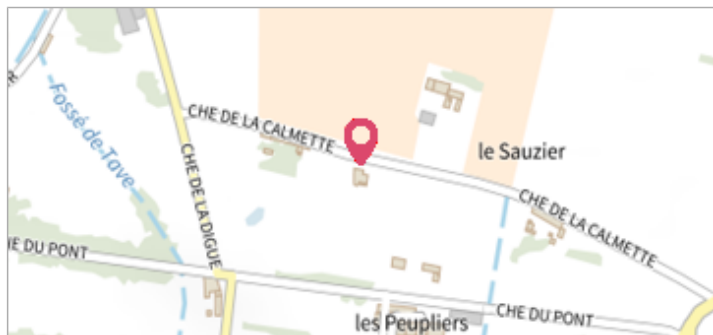


Commune : **PIERRELATTE**Rivière : **Le Rhône****Quartier Robinson, chemin de la Calmette #1****Commentaires** : À l'intérieur du garage.**3**

Repère(s) sur le site

GÉNÉRAL**Unité de gestion** : Grand Delta**Code** : RH1_S_26pierre03**Date de mise à jour** : 23/01/2017**Auteur** : SPC GD**GÉOLOCALISATION****Coordonnées WGS84** : X: 4.65832400 / Y: 44.36952200**Coordonnées RGF93 (Lambert 93)** X: 832135.94 / Y: 6364775.06**Coordonnées RGF93 (ETRS89)** : X: 4.658324 / Y: 44.369522**Code Hydro**: V---0000**Rive de référence**: Gauche**1993**Nature de l'inondation : **Débordement de cours d'eau**Altitude calculée de l'eau : **non déterminé**Nature du repère : **Marque peinture ou encre****Commentaires** : Support : Mur maison.**GÉNÉRAL****Code** : RH1_R_26pierre03_1**Date de mise à jour** :**Auteur** : SPC GD

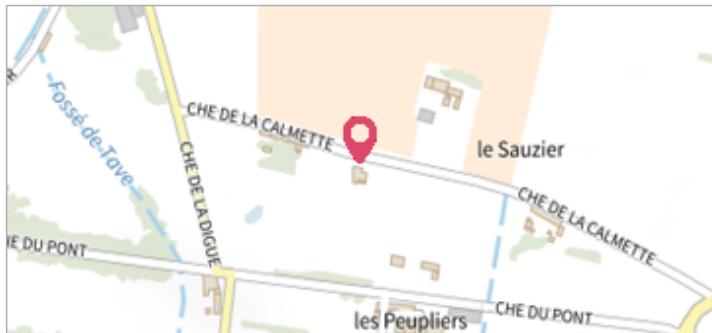
24/08/2018

MARQUE**Maximum de l'inondation** : Non renseigné**Visibilité** : Non renseigné**État du repère** : Moyen**Pérennité** : Non renseigné**Repère calculé** : Non renseigné**PHEC** : Non renseigné**SOURCE DE REPÉRAGE : RECENSEMENT DES PLUS HAUTES EAUX SUR LE RHÔNE, ISSU DE LA BASE DE DONNÉES DU TERRITOIRE RHÔNE -****Type de repérage** : Source bibliographique**Organisme** : Territoire Rhône**NIVELLEMENT INITIAL****Méthode** : Non renseigné**Organisme** : Territoire Rhône**Commentaires sur le nivellement** : Mairie**Référence nivelée** : Autre type de référence**Description référence du repère** : Sol**Système altimétrique** : NGF IGN 1969 (système normal)**Différence entre le niveau d'eau et la référence (en m)** : 1.700 m

Photo du repère

Commune : **PIERRELATTE**Rivière : **Le Rhône****Quartier Robinson, chemin de la Calmette #1****Commentaires** : À l'intérieur du garage.**3**

Repère(s) sur le site

GÉNÉRAL**Unité de gestion** : Grand Delta**Code** : RH1_S_26pierre03**Date de mise à jour** : 23/01/2017**Auteur** : SPC GD**GÉOLOCALISATION****Coordonnées WGS84** : X: 4.65832400 / Y: 44.36952200**Coordonnées RGF93 (Lambert 93)** X: 832135.94 / Y: 6364775.06**Coordonnées RGF93 (ETRS89)** : X: 4.658324 / Y: 44.369522**Code Hydro**: V---0000**Rive de référence**: Gauche**1994**Nature de l'inondation : **Débordement de cours d'eau**Altitude calculée de l'eau : **non déterminé**Nature du repère : **Marque peinture ou encre****Commentaires** : Support : Mur maison.**GÉNÉRAL****Code** : RH1_R_26pierre03_2**Date de mise à jour** :**Auteur** : SPC GD

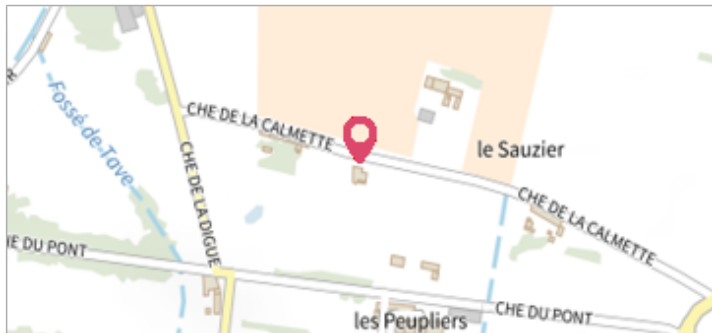
24/08/2018

MARQUE**Maximum de l'inondation** : Non renseigné**Visibilité** : Non renseigné**État du repère** : Moyen**Pérennité** : Non renseigné**Repère calculé** : Non renseigné**PHEC** : Non renseigné**SOURCE DE REPÉRAGE : RECENSEMENT DES PLUS HAUTES EAUX SUR LE RHÔNE, ISSU DE LA BASE DE DONNÉES DU TERRITOIRE RHÔNE -****Type de repérage** : Source bibliographique**Organisme** : Territoire Rhône**NIVELLEMENT INITIAL****Méthode** : Non renseigné**Organisme** : Territoire Rhône**Commentaires sur le nivellement** : Mairie**Référence nivelée** : Autre type de référence**Description référence du repère** : Sol**Système altimétrique** : NGF IGN 1969 (système normal)**Différence entre le niveau d'eau et la référence (en m)** : 1.550 m

Photo du repère

Commune : **PIERRELATTE**Rivière : **Le Rhône****Quartier Robinson, chemin de la Calmette #1****Commentaires** : À l'intérieur du garage.**3**

Repère(s) sur le site

GÉNÉRAL**Unité de gestion** : Grand Delta**Code** : RH1_S_26pierre03**Date de mise à jour** : 23/01/2017**Auteur** : SPC GD**GÉOLOCALISATION****Coordonnées WGS84** : X: 4.65832400 / Y: 44.36952200**Coordonnées RGF93 (Lambert 93)** X: 832135.94 / Y: 6364775.06**Coordonnées RGF93 (ETRS89)** : X: 4.658324 / Y: 44.369522**Code Hydro**: V---0000**Rive de référence**: Gauche**2003**Nature de l'inondation : **Débordement de cours d'eau**Altitude calculée de l'eau : **non déterminé**Nature du repère : **Marque peinture ou encre****Commentaires** : Support : Mur maison.**GÉNÉRAL****Code** : RH1_R_26pierre03_3**Date de mise à jour** :**Auteur** : SPC GD

10/09/2019

MARQUE**Maximum de l'inondation** : Non renseigné**Visibilité** : Non renseigné**État du repère** : Moyen**Pérennité** : Non renseigné**Repère calculé** : Non renseigné**PHEC** : Non renseigné**SOURCE DE REPÉRAGE : RECENSEMENT DES PLUS HAUTES EAUX SUR LE RHÔNE, ISSU DE LA BASE DE DONNÉES DU TERRITOIRE RHÔNE -****Type de repérage** : Source bibliographique**Organisme** : Territoire Rhône**NIVELLEMENT INITIAL****Méthode** : Non renseigné**Organisme** : Territoire Rhône**Commentaires sur le nivellement** : Mairie**Référence nivelée** : Autre type de référence**Description référence du repère** : Sol**Système altimétrique** : NGF IGN 1969 (système normal)**Différence entre le niveau d'eau et la référence (en m)** : 1.500 m

Photo du repère