

Commune : **PIERRELATTE** | Rivière : **Le Rhône**

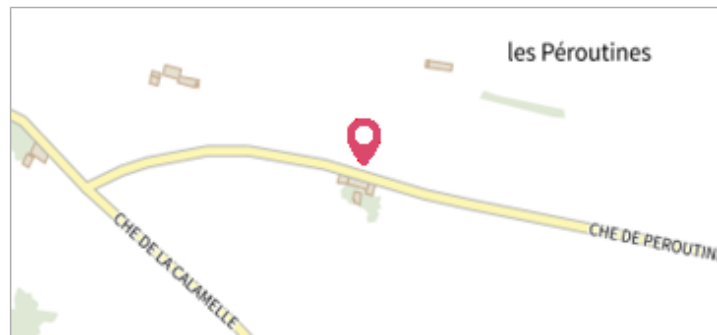
**Quartier Péroutine**

**Commentaires** : À l'extérieur d'une propriété, le long de la façade côté est.

**4** Repère(s) sur le site

**GÉNÉRAL**

**Unité de gestion** : Grand Delta  
**Code** : RH1\_S\_26pierre01      **Date de mise à jour** : 23/01/2017  
**Auteur** : SPC GD



**GÉOLOCALISATION**

**Coordonnées WGS84** : X: 4.66285100 / Y: 44.35665100  
**Coordonnées RGF93 (Lambert 93)** X: 832526.71 / Y: 6363353.11  
**Coordonnées RGF93 (ETRS89)** : X: 4.662851 / Y: 44.356651  
**Code Hydro**: V---0000      **Rive de référence**: Gauche

**9 octobre 1993**      Altitude calculée de l'eau : **non déterminé**

Nature de l'inondation : **Débordement de cours d'eau**      Nature du repère : **Plaque**

**Commentaires** : Support : Mur maison.

**GÉNÉRAL**

**Code** : RH1\_R\_26pierre01\_1      **Date de mise à jour** : 17/04/2018  
**Auteur** : SPC GD



**MARQUE**

**Maximum de l'inondation** : Non renseigné  
**Visibilité** : Non renseigné      **État du repère** : Moyen  
**Pérennité** : Non renseigné      **Repère calculé** : Non renseigné  
**PHEC** : Non renseigné

**SOURCE DE REPÉRAGE : RECENSEMENT DES PLUS HAUTES EAUX SUR LE RHÔNE, ISSU DE LA BASE DE DONNÉES DU TERRITOIRE RHÔNE -**

**Type de repérage** : Source bibliographique  
**Organisme(s)** : Territoire Rhône

**NIVELLEMENT INITIAL**

**Méthode** : Non renseigné  
**Organisme** : Territoire Rhône  
**Commentaires sur le nivellement** : CNR\_DRA , Mairie  
**Référence nivelée** : Autre type de référence  
**Description référence du repère** : Sol  
**Système altimétrique** : NGF IGN 1969 (système normal)  
**Différence entre le niveau d'eau et la référence (en m)** : 1.030 m

Commune : **PIERRELATTE** | Rivière : **Le Rhône**

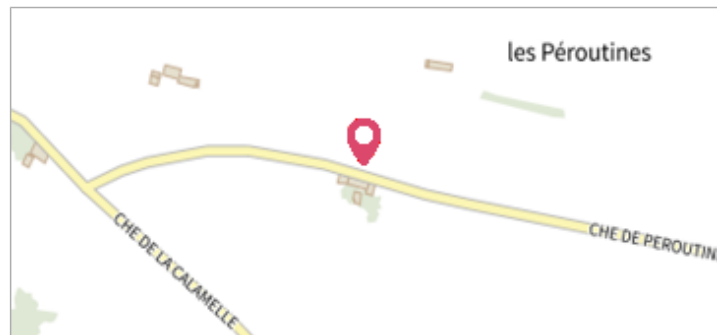
**Quartier Péroutine**

**Commentaires :** À l'extérieur d'une propriété, le long de la façade côté est.

**4** Repère(s) sur le site

**GÉNÉRAL**

**Unité de gestion :** Grand Delta  
**Code :** RH1\_S\_26pierre01      **Date de mise à jour :** 23/01/2017  
**Auteur :** SPC GD



Vue du site

**GÉOLOCALISATION**

**Coordonnées WGS84 :** X: 4.66285100 / Y: 44.35665100  
**Coordonnées RGF93 (Lambert 93)** X: 832526.71 / Y: 6363353.11  
**Coordonnées RGF93 (ETRS89)** : X: 4.662851 / Y: 44.356651  
**Code Hydro:** V---0000      **Rive de référence:** Gauche

**Novembre 2002**

Nature de l'inondation : **Débordement de cours d'eau**      Nature du repère : **Marque peinture ou encre**

**Commentaires :** Support : Mur maison.

**GÉNÉRAL**

**Code :** RH1\_R\_26pierre01\_2      **Date de mise à jour :** 10/09/2019  
**Auteur :** SPC GD



Photo du repère

**MARQUE**

**Maximum de l'inondation :** Non renseigné  
**Visibilité :** Non renseigné      **État du repère :** Moyen  
**Pérennité :** Non renseigné      **Repère calculé :** Non renseigné  
**PHEC :** Non renseigné

**SOURCE DE REPÉRAGE : RECENSEMENT DES PLUS HAUTES EAUX SUR LE RHÔNE, ISSU DE LA BASE DE DONNÉES DU TERRITOIRE RHÔNE -**

**Type de repérage :** Source bibliographique  
**Organisme(s) :** Territoire Rhône

Commune : **PIERRELATTE** | Rivière : **Le Rhône**

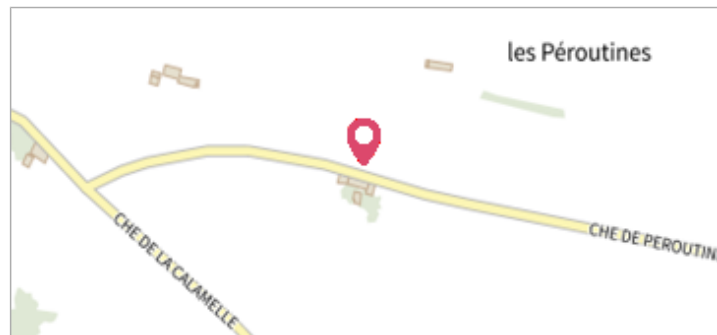
**Quartier Péroutine**

**Commentaires :** À l'extérieur d'une propriété, le long de la façade côté est.

**4** Repère(s) sur le site

**GÉNÉRAL**

**Unité de gestion :** Grand Delta  
**Code :** RH1\_S\_26pierre01      **Date de mise à jour :** 23/01/2017  
**Auteur :** SPC GD



Vue du site

**GÉOLOCALISATION**

**Coordonnées WGS84 :** X: 4.66285100 / Y: 44.35665100  
**Coordonnées RGF93 (Lambert 93) :** X: 832526.71 / Y: 6363353.11  
**Coordonnées RGF93 (ETRS89) :** X: 4.662851 / Y: 44.356651  
**Code Hydro:** V---0000      **Rive de référence:** Gauche

**7 Janvier 1994**      Altitude calculée de l'eau : **non déterminé**

Nature de l'inondation : **Débordement de cours d'eau**      Nature du repère : **Plaque**

**Commentaires :** Support : Mur maison.

**GÉNÉRAL**

**Code :** RH1\_R\_26pierre01\_3      **Date de mise à jour :** 24/04/2018  
**Auteur :** SPC GD



Photo du repère

**MARQUE**

**Maximum de l'inondation :** Non renseigné  
**Visibilité :** Non renseigné      **État du repère :** Moyen  
**Pérennité :** Non renseigné      **Repère calculé :** Non renseigné  
**PHEC :** Non renseigné

**SOURCE DE REPÉRAGE : RECENSEMENT DES PLUS HAUTES EAUX SUR LE RHÔNE, ISSU DE LA BASE DE DONNÉES DU TERRITOIRE RHÔNE -**

**Type de repérage :** Source bibliographique  
**Organisme(s) :** Territoire Rhône

**NIVELLEMENT INITIAL**

**Méthode :** Non renseigné  
**Organisme :** Territoire Rhône  
**Commentaires sur le nivellement :** CNR\_DRA , Mairie  
**Référence nivelée :** Autre type de référence  
**Description référence du repère :** Sol  
**Système altimétrique :** NGF IGN 1969 (système normal)  
**Différence entre le niveau d'eau et la référence (en m) :** 0.670 m

Commune : **PIERRELATTE** | Rivière : **Le Rhône**

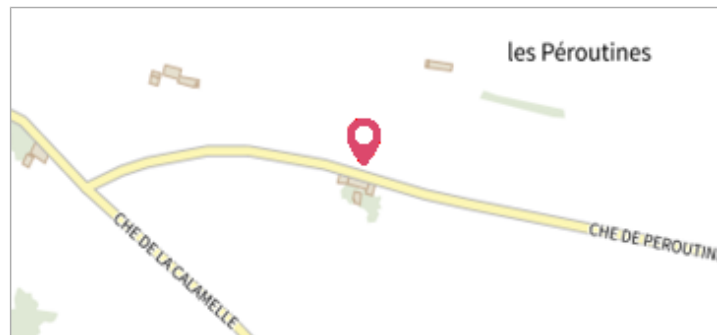
**Quartier Péroutine**

**Commentaires** : À l'extérieur d'une propriété, le long de la façade côté est.

**4** Repère(s) sur le site

**GÉNÉRAL**

**Unité de gestion** : Grand Delta  
**Code** : RH1\_S\_26pierre01      **Date de mise à jour** : 23/01/2017  
**Auteur** : SPC GD



**GÉOLOCALISATION**

**Coordonnées WGS84** : X: 4.66285100 / Y: 44.35665100  
**Coordonnées RGF93 (Lambert 93)** X: 832526.71 / Y: 6363353.11  
**Coordonnées RGF93 (ETRS89)** : X: 4.662851 / Y: 44.356651  
**Code Hydro**: V---0000      **Rive de référence**: Gauche

**Janvier 2003**

Nature de l'inondation : **Débordement de cours d'eau**      Nature du repère : **Marque peinture ou encre**

**Commentaires** : Support : Mur maison.

**GÉNÉRAL**

**Code** : RH1\_R\_26pierre01\_4      **Date de mise à jour** : 10/09/2019  
**Auteur** : SPC GD



**MARQUE**

**Maximum de l'inondation** : Non renseigné  
**Visibilité** : Non renseigné      **État du repère** : Moyen  
**Pérennité** : Non renseigné      **Repère calculé** : Non renseigné  
**PHEC** : Non renseigné

**SOURCE DE REPÉRAGE : RECENSEMENT DES PLUS HAUTES EAUX SUR LE RHÔNE, ISSU DE LA BASE DE DONNÉES DU TERRITOIRE RHÔNE -**

**Type de repérage** : Source bibliographique  
**Organisme(s)** : Territoire Rhône