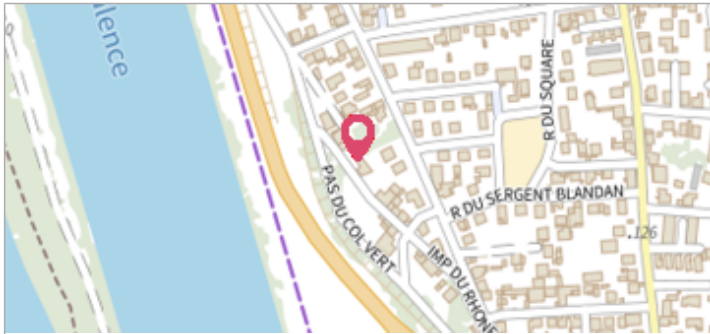


Commune : **BOURG-LES-VALENCE**Rivière : **Le Rhône****14 impasse du Rhône****Commentaires :** Sur le mur de la maison.**3**

Repère(s) sur le site

GÉNÉRAL**Unité de gestion :** Grand Delta**Code :** RH1_S_26bourg104**Date de mise à jour :** 23/01/2017**Auteur :** SPC GD

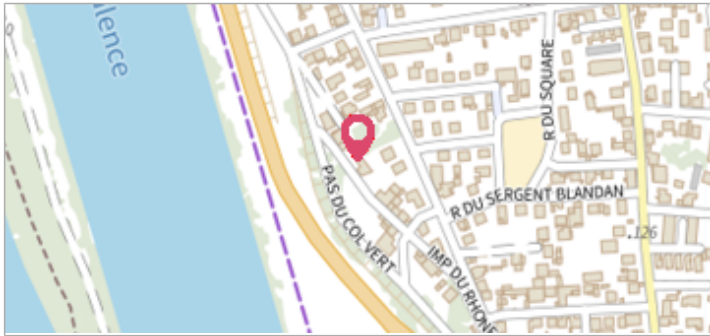
Vue du site

GÉOLOCALISATION**Coordonnées WGS84 :** X: 4.88487600 / Y: 44.94745800**Coordonnées RGF93 (Lambert 93) :** X: 848652.23 / Y: 6429357.66**Coordonnées RGF93 (ETRS89) :** X: 4.884876 / Y: 44.947458**Code Hydro:** V---0000**Rive de référence:** Gauche**31 Mai 1856**Nature de l'inondation : **Débordement de cours d'eau**Altitude calculée de l'eau : **non déterminé**Nature du repère : **Marque gravée****Commentaires :** Support : Mur maison.**GÉNÉRAL****Code :** RH1_R_26bourg104_1**Date de mise à jour :****Auteur :** SPC GD

19/02/2018

MARQUE**Maximum de l'inondation :** Non renseigné**Visibilité :** Non renseigné**État du repère :** Mauvais**Pérennité :** Non renseigné**Repère calculé :** Non renseigné**PHEC :** Non renseigné**SOURCE DE REPÉRAGE : RECENSEMENT DES PLUS HAUTES EAUX SUR LE RHÔNE, ISSU DE LA BASE DE DONNÉES DU TERRITOIRE RHÔNE -****Type de repérage :** Source bibliographique**Organisme :** Territoire Rhône**NIVELLEMENT INITIAL****Méthode :** Non renseigné**Organisme :** Territoire Rhône**Commentaires sur le nivellement :** IGN**Référence nivelée :** Autre type de référence**Description référence du repère :** Sol**Système altimétrique :** NGF IGN 1969 (système normal)**Différence entre le niveau d'eau et la référence (en m) :** 1.500 m

Photo du repère

Commune : **BOURG-LES-VALENCE**Rivière : **Le Rhône****14 impasse du Rhône****Commentaires :** Sur le mur de la maison.**3** Repère(s) sur le site**GÉNÉRAL****Unité de gestion :** Grand Delta**Code :** RH1_S_26bourgI04**Date de mise à jour :** 23/01/2017**Auteur :** SPC GD

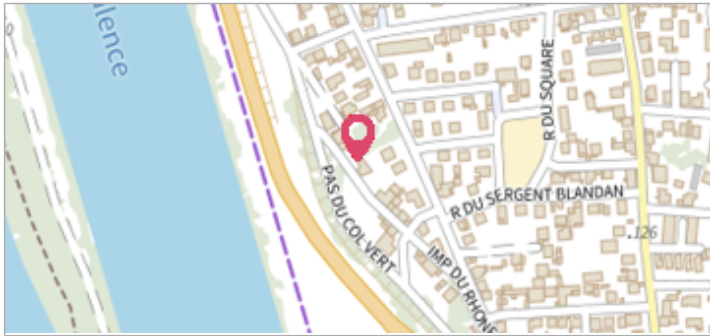
Vue du site

GÉOLOCALISATION**Coordonnées WGS84 :** X: 4.88487600 / Y: 44.94745800**Coordonnées RGF93 (Lambert 93) :** X: 848652.23 / Y: 6429357.66**Coordonnées RGF93 (ETRS89) :** X: 4.884876 / Y: 44.947458**Code Hydro:** V---0000**Rive de référence:** Gauche**3 Novembre 1840**Nature de l'inondation : **Débordement de cours d'eau**Altitude calculée de l'eau : **non déterminé**Nature du repère : **Marque gravée****Commentaires :** Support : Mur maison.**GÉNÉRAL****Code :** RH1_R_26bourgI04_2**Date de mise à jour :****Auteur :** SPC GD

19/02/2018

MARQUE**Maximum de l'inondation :** Non renseigné**Visibilité :** Non renseigné**État du repère :** Mauvais**Pérennité :** Non renseigné**Repère calculé :** Non renseigné**PHEC :** Non renseigné**SOURCE DE REPÉRAGE : RECENSEMENT DES PLUS HAUTES EAUX SUR LE RHÔNE, ISSU DE LA BASE DE DONNÉES DU TERRITOIRE RHÔNE -****Type de repérage :** Source bibliographique**Organisme :** Territoire Rhône**NIVELLEMENT INITIAL****Méthode :** Non renseigné**Organisme :** Territoire Rhône**Commentaires sur le nivellement :** IGN**Référence nivelée :** Autre type de référence**Description référence du repère :** Sol**Système altimétrique :** NGF IGN 1969 (système normal)**Différence entre le niveau d'eau et la référence (en m) :** 1.070 m

Photo du repère

Commune : **BOURG-LES-VALENCE**Rivière : **Le Rhône****14 impasse du Rhône****Commentaires** : Sur le mur de la maison.**3** Repère(s) sur le site**GÉNÉRAL****Unité de gestion** : Grand Delta**Code** : RH1_S_26bourgI04**Date de mise à jour** : 23/01/2017**Auteur** : SPC GD

Vue du site

GÉOLOCALISATION**Coordonnées WGS84** : X: 4.88487600 / Y: 44.94745800**Coordonnées RGF93 (Lambert 93)** X: 848652.23 / Y: 6429357.66**Coordonnées RGF93 (ETRS89)** : X: 4.884876 / Y: 44.947458**Code Hydro**: V---0000**Rive de référence**: Gauche**1^{er} Novembre 1896**Nature de l'inondation : **Débordement de cours d'eau**Altitude calculée de l'eau : **non déterminé**Nature du repère : **Plaque****Commentaires** : Support : Mur maison.**GÉNÉRAL****Code** : RH1_R_26bourgI04_3**Date de mise à jour** :**Auteur** : SPC GD

17/04/2018

MARQUE**Maximum de l'inondation** : Non renseigné**Visibilité** : Non renseigné**État du repère** : Mauvais**Pérennité** : Non renseigné**Repère calculé** : Non renseigné**PHEC** : Non renseigné**SOURCE DE REPÉRAGE : RECENSEMENT DES PLUS HAUTES EAUX SUR LE RHÔNE, ISSU DE LA BASE DE DONNÉES DU TERRITOIRE RHÔNE -****Type de repérage** : Source bibliographique**Organisme** : Territoire Rhône**NIVELLEMENT INITIAL****Méthode** : Non renseigné**Organisme** : Territoire Rhône**Commentaires sur le nivellement** : IGN**Référence nivelée** : Autre type de référence**Description référence du repère** : Sol**Système altimétrique** : NGF IGN 1969 (système normal)**Différence entre le niveau d'eau et la référence (en m)** : 0.750 m

Photo du repère