

Commune : **BOULBON** | Rivière : **Le Rhône**

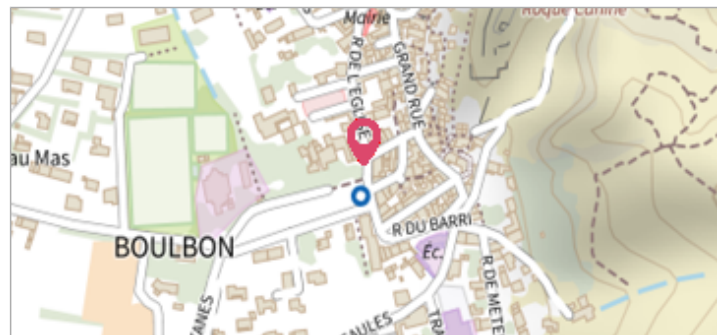
Rue de l'église

Commentaires : À droite du tabac-presse l'Astrade.

3 Repère(s) sur le site

GÉNÉRAL

Unité de gestion : Grand Delta
Code : RH1_S_13boulbo03 **Date de mise à jour** : 23/01/2017
Auteur : SPC GD



GÉOLOCALISATION

Coordonnées WGS84 : X: 4.69340000 / Y: 43.86149500
Coordonnées RGF93 (Lambert 93) X: 836140.78 / Y: 6308402.78
Coordonnées RGF93 (ETRS89) : X: 4.6934 / Y: 43.861495
Code Hydro: V---0000 **Rive de référence**: Gauche

1886 Altitude calculée de l'eau : **non déterminé**

Nature de l'inondation : **Débordement de cours d'eau** Nature du repère : **Marque peinture ou encre**

Commentaires : Support : Mur maison.

GÉNÉRAL

Code : RH1_R_13boulbo03_1 **Date de mise à jour** : 24/04/2018
Auteur : SPC GD



MARQUE

Maximum de l'inondation : Non renseigné
Visibilité : Non renseigné **État du repère** : Moyen
Pérennité : Non renseigné **Repère calculé** : Non renseigné
PHEC : Non renseigné

SOURCE DE REPÉRAGE : RECENSEMENT DES PLUS HAUTES EAUX SUR LE RHÔNE, ISSU DE LA BASE DE DONNÉES DU TERRITOIRE RHÔNE -

Type de repérage : Source bibliographique
Organisme(s) : Territoire Rhône

NIVELLEMENT INITIAL

Méthode : Non renseigné
Organisme : Territoire Rhône
Commentaires sur le nivellement : CNR_DRA , DREAL PACA
Référence nivelée : Autre type de référence
Description référence du repère : Sol
Système altimétrique : NGF IGN 1969 (système normal)
Différence entre le niveau d'eau et la référence (en m) : 1.170 m

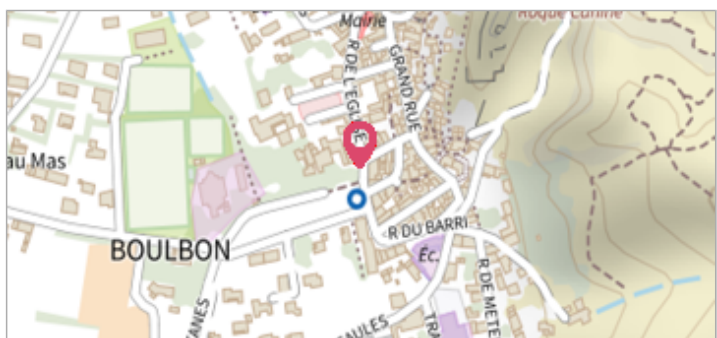
Commune : **BOULBON** | Rivière : **Le Rhône**

Rue de l'église

Commentaires : À droite du tabac-presse l'Astrade. **3** Repère(s) sur le site

GÉNÉRAL

Unité de gestion : Grand Delta
Code : RH1_S_13boulbo03 **Date de mise à jour :** 23/01/2017
Auteur : SPC GD



GÉOLOCALISATION

Coordonnées WGS84 : X: 4.69340000 / Y: 43.86149500
Coordonnées RGF93 (Lambert 93) X: 836140.78 / Y: 6308402.78
Coordonnées RGF93 (ETRS89) : X: 4.6934 / Y: 43.861495
Code Hydro: V---0000 **Rive de référence:** Gauche

1935 Altitude calculée de l'eau : **non déterminé**

Nature de l'inondation : **Débordement de cours d'eau** Nature du repère : **Marque gravée**

Commentaires : Support : Mur maison.

GÉNÉRAL

Code : RH1_R_13boulbo03_2 **Date de mise à jour :** 24/04/2018
Auteur : SPC GD

MARQUE

Maximum de l'inondation : Non renseigné
Visibilité : Non renseigné **État du repère :** Moyen
Pérennité : Non renseigné **Repère calculé :** Non renseigné
PHEC : Non renseigné

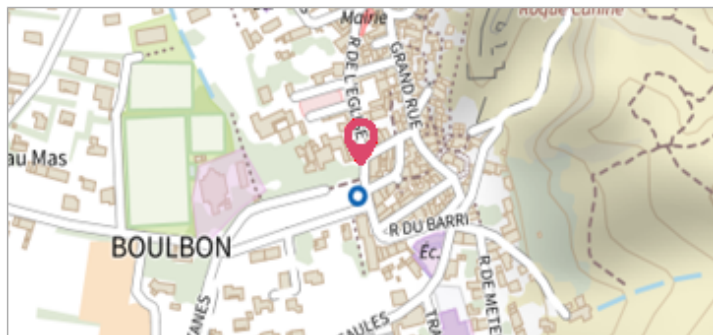


SOURCE DE REPÉRAGE : RECENSEMENT DES PLUS HAUTES EAUX SUR LE RHÔNE, ISSU DE LA BASE DE DONNÉES DU TERRITOIRE RHÔNE -

Type de repérage : Source bibliographique
Organisme(s) : Territoire Rhône

NIVELLEMENT INITIAL

Méthode : Non renseigné
Organisme : Territoire Rhône
Commentaires sur le nivellement : CNR_DRA , DREAL PACA
Référence nivelée : Autre type de référence
Description référence du repère : Sol
Système altimétrique : NGF IGN 1969 (système normal)
Différence entre le niveau d'eau et la référence (en m) : 1.430 m

Commune : **BOULBON**Rivière : **Le Rhône****Rue de l'église****Commentaires** : À droite du tabac-presse l'Astrade.**3** Repère(s) sur le site**GÉNÉRAL****Unité de gestion** : Grand Delta**Code** : RH1_S_13boulbo03**Date de mise à jour** : 23/01/2017**Auteur** : SPC GD

Vue du site

GÉOLOCALISATION**Coordonnées WGS84** : X: 4.69340000 / Y: 43.86149500**Coordonnées RGF93 (Lambert 93)** X: 836140.78 / Y: 6308402.78**Coordonnées RGF93 (ETRS89)** : X: 4.6934 / Y: 43.861495**Code Hydro**: V---0000**Rive de référence**: Gauche**1951**Nature de l'inondation : **Débordement de cours d'eau**Altitude calculée de l'eau : **non déterminé**Nature du repère : **Marque peinture ou encre****Commentaires** : Support : Mur maison.**GÉNÉRAL****Code** : RH1_R_13boulbo03_3**Date de mise à jour** :**Auteur** : SPC GD

19/02/2018

MARQUE**Maximum de l'inondation** : Non renseigné**Visibilité** : Non renseigné**État du repère** : Moyen**Pérennité** : Non renseigné**Repère calculé** : Non renseigné**PHEC** : Non renseigné**SOURCE DE REPÉRAGE : RECENSEMENT DES PLUS HAUTES EAUX SUR LE RHÔNE, ISSU DE LA BASE DE DONNÉES DU TERRITOIRE RHÔNE -****Type de repérage** : Source bibliographique**Organisme(s)** : Territoire Rhône**NIVELLEMENT INITIAL****Méthode** : Non renseigné**Organisme** : Territoire Rhône**Commentaires sur le nivellement** : CNR_DRA , DREAL PACA**Référence nivelée** : Autre type de référence**Description référence du repère** : Sol**Système altimétrique** : NGF IGN 1969 (système normal)**Différence entre le niveau d'eau et la référence (en m)** : 1.400 m

Photo du repère