

Commune : **VIVIERS** | Rivière : **Le Rhône**


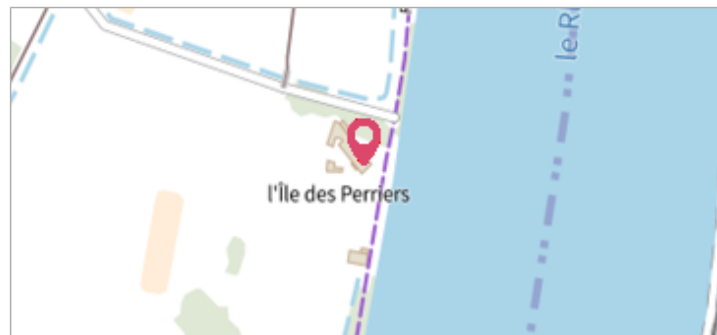
Ile des Perriers, ferme des Perriers

Commentaires : Sur l'angle du mur de la maison.

2 Repère(s) sur le site

GÉNÉRAL

Unité de gestion : Grand Delta
Code : RH1_S_07vivier05 **Date de mise à jour** : 23/01/2017
Auteur : SPC GD



GÉOLOCALISATION

Coordonnées WGS84 : X: 4.69754100 / Y: 44.45841800
Coordonnées RGF93 (Lambert 93) X: 835048.01 / Y: 6374714.52
Coordonnées RGF93 (ETRS89) : X: 4.697541 / Y: 44.458418
Code Hydro: V---0000 **Rive de référence**: Gauche

31 mai 1856 Altitude calculée de l'eau : **non déterminé**

Nature de l'inondation : **Débordement de cours d'eau** Nature du repère : **Marque gravée**

Commentaires : Support : Mur maison.

GÉNÉRAL

Code : RH1_R_07vivier05_1 **Date de mise à jour** : 27/01/2022
Auteur : SPC GD



MARQUE

Maximum de l'inondation : Non renseigné
Visibilité : Non renseigné **État du repère** : Moyen
Pérennité : Non renseigné **Repère calculé** : Non renseigné
PHEC : Non renseigné

SOURCE DE REPÉRAGE : RECENSEMENT DES PLUS HAUTES EAUX SUR LE RHÔNE, ISSU DE LA BASE DE DONNÉES DU TERRITOIRE RHÔNE -

Type de repérage : Source bibliographique
Organisme(s) : Territoire Rhône

NIVELLEMENT INITIAL

Méthode : Non renseigné
Organisme : Territoire Rhône
Commentaires sur le nivellement : CNR
Référence nivelée : Autre type de référence
Description référence du repère : Sol
Système altimétrique : NGF IGN 1969 (système normal)
Différence entre le niveau d'eau et la référence (en m) : 1.650 m

Commune : **VIVIERS** | Rivière : **Le Rhône**


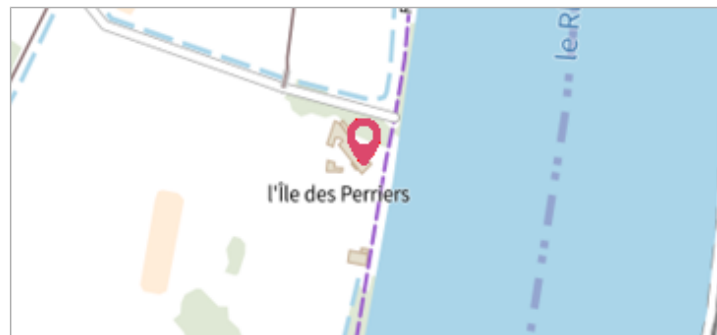
Ile des Perriers, ferme des Perriers

Commentaires : Sur l'angle du mur de la maison.

2 Repère(s) sur le site

GÉNÉRAL

Unité de gestion : Grand Delta
Code : RH1_S_07vivier05 **Date de mise à jour** : 23/01/2017
Auteur : SPC GD



GÉOLOCALISATION

Coordonnées WGS84 : X: 4.69754100 / Y: 44.45841800
Coordonnées RGF93 (Lambert 93) X: 835048.01 / Y: 6374714.52
Coordonnées RGF93 (ETRS89) : X: 4.697541 / Y: 44.458418
Code Hydro: V---0000 **Rive de référence**: Gauche

3 novembre 1840 Altitude calculée de l'eau : **non déterminé**

Nature de l'inondation : **Débordement de cours d'eau** Nature du repère : **Marque gravée**

Commentaires : Support : Mur maison.

GÉNÉRAL

Code : RH1_R_07vivier05_2 **Date de mise à jour** : 27/01/2022
Auteur : SPC GD



MARQUE

Maximum de l'inondation : Non renseigné
Visibilité : Non renseigné **État du repère** : Moyen
Pérennité : Non renseigné **Repère calculé** : Non renseigné
PHEC : Non renseigné

SOURCE DE REPÉRAGE : RECENSEMENT DES PLUS HAUTES EAUX SUR LE RHÔNE, ISSU DE LA BASE DE DONNÉES DU TERRITOIRE RHÔNE -

Type de repérage : Source bibliographique
Organisme(s) : Territoire Rhône

NIVELLEMENT INITIAL

Méthode : Non renseigné
Organisme : Territoire Rhône
Commentaires sur le nivellement : CNR
Référence nivelée : Autre type de référence
Description référence du repère : Sol
Système altimétrique : NGF IGN 1969 (système normal)
Différence entre le niveau d'eau et la référence (en m) : 1.620 m