	Commune : VIVIERS	Rivière : Le Rhône
	Ile des Perriers, ferme Armand	

Commentaires : À droite de la porte d'entrée.

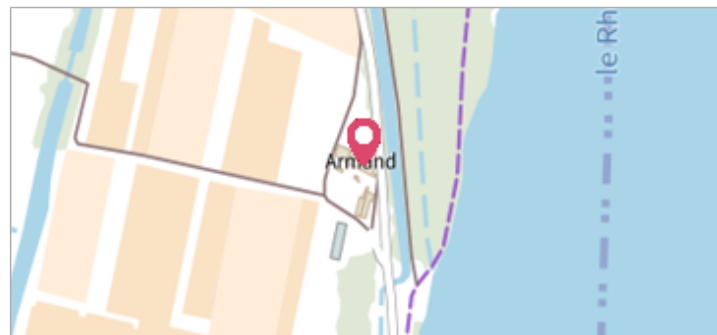
2 Repère(s) sur le site

GÉNÉRAL

Unité de gestion : Grand Delta

Code : RH1_S_07vivier04 **Date de mise à jour** : 23/01/2017

Auteur : SPC GD



GÉOLOCALISATION

Coordonnées WGS84 : X: 4.69745500 / Y: 44.46446800

Coordonnées RGF93 (Lambert 93) X: 835026.72 / Y: 6375386.29

Coordonnées RGF93 (ETRS89) : X: 4.697455 / Y: 44.464468

Code Hydro: V---0000 **Rive de référence**: Gauche



	31 Mai 1856	
	Nature de l'inondation : Débordement de cours d'eau	Nature du repère : Marque gravée

Commentaires : Support : Mur maison.

GÉNÉRAL

Code : RH1_R_07vivier04_1 **Date de mise à jour** : 27/01/2022

Auteur : SPC GD



MARQUE

Maximum de l'inondation : Non renseigné

Visibilité : Non renseigné **État du repère** : Moyen


Pérennité : Non renseigné **Repère calculé** : Non renseigné

PHEC : Non renseigné

SOURCE DE REPÉRAGE : RECENSEMENT DES PLUS HAUTES EAUX SUR LE RHÔNE, ISSU DE LA BASE DE DONNÉES DU TERRITOIRE RHÔNE -

Type de repérage : Source bibliographique

Organisme : Territoire Rhône

	Commune : VIVIERS	Rivière : Le Rhône
	Ile des Perriers, ferme Armand	

Commentaires : À droite de la porte d'entrée.

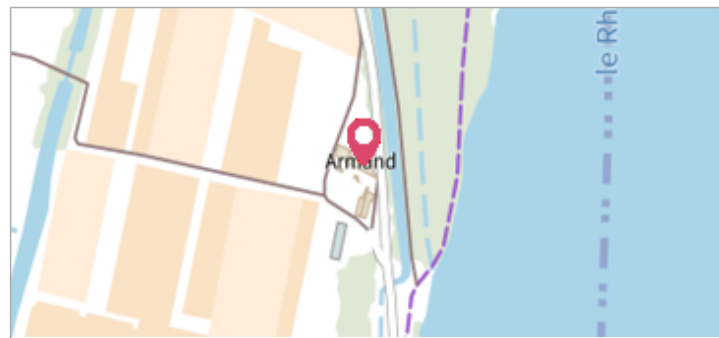
2 Repère(s) sur le site

GÉNÉRAL

Unité de gestion : Grand Delta

Code : RH1_S_07vivier04 **Date de mise à jour** : 23/01/2017

Auteur : SPC GD



GÉOLOCALISATION


Coordonnées WGS84 : X: 4.69745500 / Y: 44.46446800

Coordonnées RGF93 (Lambert 93) X: 835026.72 / Y: 6375386.29

Coordonnées RGF93 (ETRS89) : X: 4.697455 / Y: 44.464468

Code Hydro: V---0000 **Rive de référence**: Gauche



	1^{er} Novembre 1896 Nature de l'inondation : Débordement de cours d'eau	Nature du repère : Plaque
	Commentaires : Support : Mur maison.	

GÉNÉRAL

Code : RH1_R_07vivier04_2 **Date de mise à jour** : 27/01/2022

Auteur : SPC GD



MARQUE

Maximum de l'inondation : Non renseigné

Visibilité : Non renseigné **État du repère** : Moyen

Pérennité : Non renseigné **Repère calculé** : Non renseigné

PHEC : Non renseigné

SOURCE DE REPÉRAGE : RECENSEMENT DES PLUS HAUTES EAUX SUR LE RHÔNE, ISSU DE LA BASE DE DONNÉES DU TERRITOIRE RHÔNE -

Type de repérage : Source bibliographique

Organisme : Territoire Rhône