Commune : **LA VOULTE-SUR-RHONE** | Rivière : **Le Rhône**

Les îles

Commentaires : À côté de la porte d'entrée, face sud-est.

13 Repère(s) sur le site

GÉNÉRAL

Unité de gestion : Grand Delta
Code : RH1_S_07lavou01 **Date de mise à jour :** 23/01/2017
Auteur : SPC GD

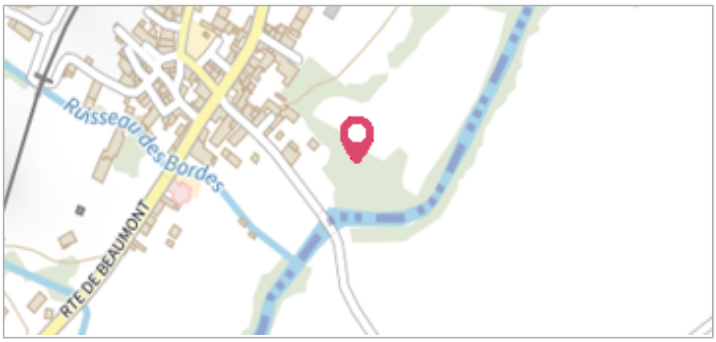

Vue du site

GÉOLOCALISATION

Coordonnées WGS84 : X: 4.78748800 / Y: 44.80037000
Coordonnées RGF93 (Lambert 93) X: 841342.79 / Y: 6412846.31
Coordonnées RGF93 (ETRS89) : X: 4.787488 / Y: 44.80037
Code Hydro: V---0000 **Rive de référence:** Gauche

7 Octobre 1993

Altitude calculée de l'eau : **non déterminé**

Nature de l'inondation : **Débordement de cours d'eau**

Nature du repère : **Plaque**

Commentaires : Support : Mur maison.

GÉNÉRAL

Code : RH1_R_07lavou01_1 **Date de mise à jour :** 28/06/2022
Auteur : SPC GD

Photo du repère

MARQUE

Maximum de l'inondation : Non renseigné
Visibilité : Non renseigné **État du repère :** Bon
Pérennité : Non renseigné **Repère calculé :** Non renseigné
PHEC : Non renseigné

SOURCE DE REPÉRAGE : RECENSEMENT DES PLUS HAUTES EAUX SUR LE RHÔNE, ISSU DE LA BASE DE DONNÉES DU TERRITOIRE RHÔNE -

Type de repérage : Source bibliographique
Organisme : Territoire Rhône

NIVELLEMENT INITIAL

Méthode : Non renseigné
Organisme : Territoire Rhône
Commentaires sur le nivellement : Visite terrain
Référence nivelée : Autre type de référence
Description référence du repère : Sol
Système altimétrique : NGF IGN 1969 (système normal)
Différence entre le niveau d'eau et la référence (en m) : 1.170 m

Commune : **LA VOULTE-SUR-RHONE** | Rivière : **Le Rhône**

Les îles

Commentaires : À côté de la porte d'entrée, face sud-est.

13 Repère(s) sur le site

GÉNÉRAL

Unité de gestion : Grand Delta
Code : RH1_S_07lavou01 **Date de mise à jour :** 23/01/2017
Auteur : SPC GD

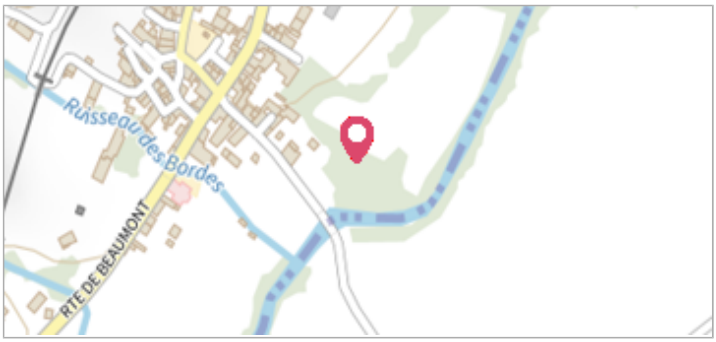

Vue du site

GÉOLOCALISATION

Coordonnées WGS84 : X: 4.78748800 / Y: 44.80037000
Coordonnées RGF93 (Lambert 93) X: 841342.79 / Y: 6412846.31
Coordonnées RGF93 (ETRS89) : X: 4.787488 / Y: 44.80037
Code Hydro: V---0000 **Rive de référence:** Gauche

17 Novembre 2002

Altitude calculée de l'eau : **non déterminé**

Nature de l'inondation : **Débordement de cours d'eau**

Nature du repère : **Plaque**

Commentaires : Support : Mur maison.

GÉNÉRAL

Code : RH1_R_07lavou01_2 **Date de mise à jour :** 28/06/2022
Auteur : SPC GD

Photo du repère

MARQUE

Maximum de l'inondation : Non renseigné
Visibilité : Non renseigné **État du repère :** Bon
Pérennité : Non renseigné **Repère calculé :** Non renseigné
PHEC : Non renseigné

SOURCE DE REPÉRAGE : RECENSEMENT DES PLUS HAUTES EAUX SUR LE RHÔNE, ISSU DE LA BASE DE DONNÉES DU TERRITOIRE RHÔNE -

Type de repérage : Source bibliographique
Organisme : Territoire Rhône

NIVELLEMENT INITIAL

Méthode : Non renseigné
Organisme : Territoire Rhône
Commentaires sur le nivellement : Visite terrain
Référence nivelée : Autre type de référence
Description référence du repère : Sol
Système altimétrique : NGF IGN 1969 (système normal)
Différence entre le niveau d'eau et la référence (en m) : 0.880 m

Commune : **LA VOULTE-SUR-RHONE** | Rivière : **Le Rhône**

Les îles

Commentaires : À côté de la porte d'entrée, face sud-est.

13 Repère(s) sur le site

GÉNÉRAL

Unité de gestion : Grand Delta
Code : RH1_S_07lavou01 **Date de mise à jour :** 23/01/2017
Auteur : SPC GD

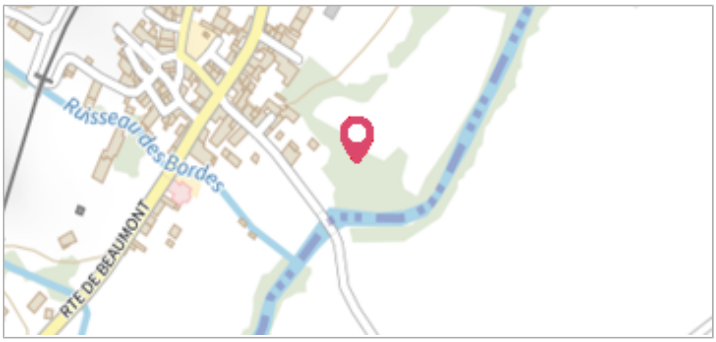

Vue du site

GÉOLOCALISATION

Coordonnées WGS84 : X: 4.78748800 / Y: 44.80037000
Coordonnées RGF93 (Lambert 93) X: 841342.79 / Y: 6412846.31
Coordonnées RGF93 (ETRS89) : X: 4.787488 / Y: 44.80037
Code Hydro: V---0000 **Rive de référence:** Gauche

26 Novembre 2002

Altitude calculée de l'eau : **non déterminé**

Nature de l'inondation : **Débordement de cours d'eau**

Nature du repère : **Plaque**

Commentaires : Support : Mur maison.

GÉNÉRAL

Code : RH1_R_07lavou01_3 **Date de mise à jour :** 28/06/2022
Auteur : SPC GD

Photo du repère

MARQUE

Maximum de l'inondation : Non renseigné
Visibilité : Non renseigné **État du repère :** Bon
Pérennité : Non renseigné **Repère calculé :** Non renseigné
PHEC : Non renseigné

SOURCE DE REPÉRAGE : RECENSEMENT DES PLUS HAUTES EAUX SUR LE RHÔNE, ISSU DE LA BASE DE DONNÉES DU TERRITOIRE RHÔNE -

Type de repérage : Source bibliographique
Organisme : Territoire Rhône

NIVELLEMENT INITIAL

Méthode : Non renseigné
Organisme : Territoire Rhône
Commentaires sur le nivellement : Visite terrain
Référence nivelée : Autre type de référence
Description référence du repère : Sol
Système altimétrique : NGF IGN 1969 (système normal)
Différence entre le niveau d'eau et la référence (en m) : 0.840 m

Commune : **LA VOULTE-SUR-RHONE** | Rivière : **Le Rhône**

Les îles

Commentaires : À côté de la porte d'entrée, face sud-est.

13 Repère(s) sur le site

GÉNÉRAL

Unité de gestion : Grand Delta
Code : RH1_S_07lavou01 **Date de mise à jour :** 23/01/2017
Auteur : SPC GD

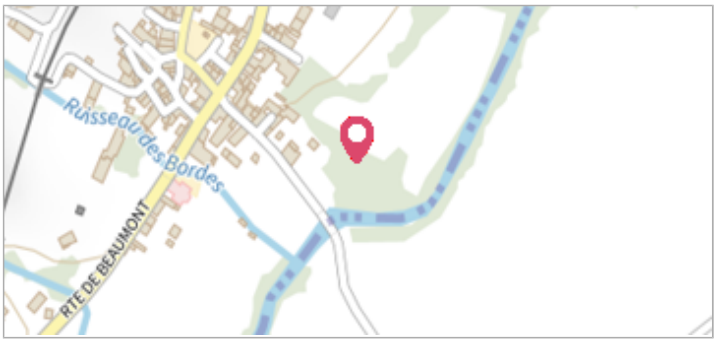

Vue du site

GÉOLOCALISATION

Coordonnées WGS84 : X: 4.78748800 / Y: 44.80037000
Coordonnées RGF93 (Lambert 93) X: 841342.79 / Y: 6412846.31
Coordonnées RGF93 (ETRS89) : X: 4.787488 / Y: 44.80037
Code Hydro: V---0000 **Rive de référence:** Gauche

2 Décembre 2003

Altitude calculée de l'eau : **non déterminé**

Nature de l'inondation : **Débordement de cours d'eau**

Nature du repère : **Plaque**

Commentaires : Support : Mur maison.

GÉNÉRAL

Code : RH1_R_07lavou01_4 **Date de mise à jour :** 28/06/2022
Auteur : SPC GD

Photo du repère

MARQUE

Maximum de l'inondation : Non renseigné
Visibilité : Non renseigné **État du repère :** Bon
Pérennité : Non renseigné **Repère calculé :** Non renseigné
PHEC : Non renseigné

SOURCE DE REPÉRAGE : RECENSEMENT DES PLUS HAUTES EAUX SUR LE RHÔNE, ISSU DE LA BASE DE DONNÉES DU TERRITOIRE RHÔNE -

Type de repérage : Source bibliographique
Organisme : Territoire Rhône

NIVELLEMENT INITIAL

Méthode : Non renseigné
Organisme : Territoire Rhône
Commentaires sur le nivellement : Visite terrain
Référence nivelée : Autre type de référence
Description référence du repère : Sol
Système altimétrique : NGF IGN 1969 (système normal)
Différence entre le niveau d'eau et la référence (en m) : 0.800 m

Commune : **LA VOULTE-SUR-RHONE** | Rivière : **Le Rhône**

Les îles

Commentaires : À côté de la porte d'entrée, face sud-est.

13 Repère(s) sur le site

GÉNÉRAL

Unité de gestion : Grand Delta
Code : RH1_S_07lavou01 **Date de mise à jour :** 23/01/2017
Auteur : SPC GD

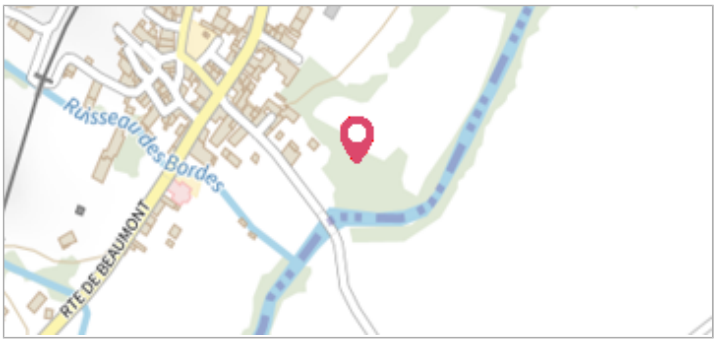

Vue du site

GÉOLOCALISATION

Coordonnées WGS84 : X: 4.78748800 / Y: 44.80037000
Coordonnées RGF93 (Lambert 93) X: 841342.79 / Y: 6412846.31
Coordonnées RGF93 (ETRS89) : X: 4.787488 / Y: 44.80037
Code Hydro: V---0000 **Rive de référence:** Gauche

1er Novembre 1896

Altitude calculée de l'eau : **non déterminé**

Nature de l'inondation : **Débordement de cours d'eau**

Nature du repère : **Plaque**

Commentaires : Support : Mur maison.

GÉNÉRAL

Code : RH1_R_07lavou01_5 **Date de mise à jour :** 28/06/2022
Auteur : SPC GD

Photo du repère

MARQUE

Maximum de l'inondation : Non renseigné
Visibilité : Non renseigné **État du repère :** Bon
Pérennité : Non renseigné **Repère calculé :** Non renseigné
PHEC : Non renseigné

SOURCE DE REPÉRAGE : RECENSEMENT DES PLUS HAUTES EAUX SUR LE RHÔNE, ISSU DE LA BASE DE DONNÉES DU TERRITOIRE RHÔNE -

Type de repérage : Source bibliographique
Organisme : Territoire Rhône

NIVELLEMENT INITIAL

Méthode : Non renseigné
Organisme : Territoire Rhône
Commentaires sur le nivellement : Visite terrain
Référence nivelée : Autre type de référence
Description référence du repère : Sol
Système altimétrique : NGF IGN 1969 (système normal)
Différence entre le niveau d'eau et la référence (en m) : 0.510 m

Commune : **LA VOULTE-SUR-RHONE** | Rivière : **Le Rhône**

Les îles

Commentaires : À côté de la porte d'entrée, face sud-est.

13 Repère(s) sur le site

GÉNÉRAL

Unité de gestion : Grand Delta
Code : RH1_S_07lavou01 **Date de mise à jour :** 23/01/2017
Auteur : SPC GD

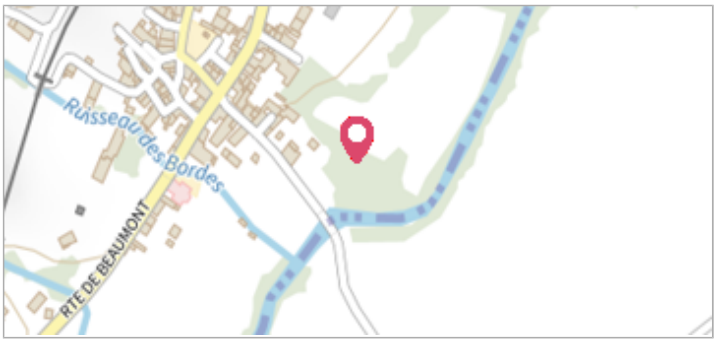

Vue du site

GÉOLOCALISATION

Coordonnées WGS84 : X: 4.78748800 / Y: 44.80037000
Coordonnées RGF93 (Lambert 93) X: 841342.79 / Y: 6412846.31
Coordonnées RGF93 (ETRS89) : X: 4.787488 / Y: 44.80037
Code Hydro: V---0000 **Rive de référence:** Gauche

1er Novembre 1896

Altitude calculée de l'eau : **non déterminé**

Nature de l'inondation : **Débordement de cours d'eau**

Nature du repère : **Plaque**

Commentaires : Support : Mur maison.

GÉNÉRAL

Code : RH1_R_07lavou01_6 **Date de mise à jour :** 28/06/2022
Auteur : SPC GD

Photo du repère

MARQUE

Maximum de l'inondation : Non renseigné
Visibilité : Non renseigné **État du repère :** Mauvais
Pérennité : Non renseigné **Repère calculé :** Non renseigné
PHEC : Non renseigné

SOURCE DE REPÉRAGE : RECENSEMENT DES PLUS HAUTES EAUX SUR LE RHÔNE, ISSU DE LA BASE DE DONNÉES DU TERRITOIRE RHÔNE -

Type de repérage : Source bibliographique
Organisme : Territoire Rhône

NIVELLEMENT INITIAL

Méthode : Non renseigné
Organisme : Territoire Rhône
Commentaires sur le nivellement : Visite terrain
Référence nivelée : Autre type de référence
Description référence du repère : Sol
Système altimétrique : NGF IGN 1969 (système normal)
Différence entre le niveau d'eau et la référence (en m) : 0.510 m

Commune : **LA VOULTE-SUR-RHONE** | Rivière : **Le Rhône**

Les îles

Commentaires : À côté de la porte d'entrée, face sud-est.

13 Repère(s) sur le site

GÉNÉRAL

Unité de gestion : Grand Delta
Code : RH1_S_07lavou01 **Date de mise à jour :** 23/01/2017
Auteur : SPC GD

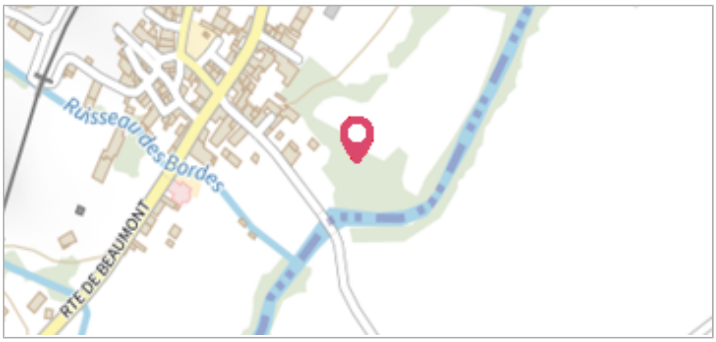

Vue du site

GÉOLOCALISATION

Coordonnées WGS84 : X: 4.78748800 / Y: 44.80037000
Coordonnées RGF93 (Lambert 93) X: 841342.79 / Y: 6412846.31
Coordonnées RGF93 (ETRS89) : X: 4.787488 / Y: 44.80037
Code Hydro: V---0000 **Rive de référence:** Gauche

7 Janvier 1994

Altitude calculée de l'eau : **non déterminé**

Nature de l'inondation : **Débordement de cours d'eau**

Nature du repère : **Plaque**

Commentaires : Support : Mur maison.

GÉNÉRAL

Code : RH1_R_07lavou01_7 **Date de mise à jour :** 28/06/2022
Auteur : SPC GD

Photo du repère

MARQUE

Maximum de l'inondation : Non renseigné
Visibilité : Non renseigné **État du repère :** Bon
Pérennité : Non renseigné **Repère calculé :** Non renseigné
PHEC : Non renseigné

SOURCE DE REPÉRAGE : RECENSEMENT DES PLUS HAUTES EAUX SUR LE RHÔNE, ISSU DE LA BASE DE DONNÉES DU TERRITOIRE RHÔNE -

Type de repérage : Source bibliographique
Organisme : Territoire Rhône

NIVELLEMENT INITIAL

Méthode : Non renseigné
Organisme : Territoire Rhône
Commentaires sur le nivellement : Visite terrain
Référence nivelée : Autre type de référence
Description référence du repère : Sol
Système altimétrique : NGF IGN 1969 (système normal)
Différence entre le niveau d'eau et la référence (en m) : 0.480 m

Commune : **LA VOULTE-SUR-RHONE** | Rivière : **Le Rhône**

Les îles

Commentaires : À côté de la porte d'entrée, face sud-est.

13 Repère(s) sur le site

GÉNÉRAL

Unité de gestion : Grand Delta
Code : RH1_S_07lavou01 **Date de mise à jour :** 23/01/2017
Auteur : SPC GD

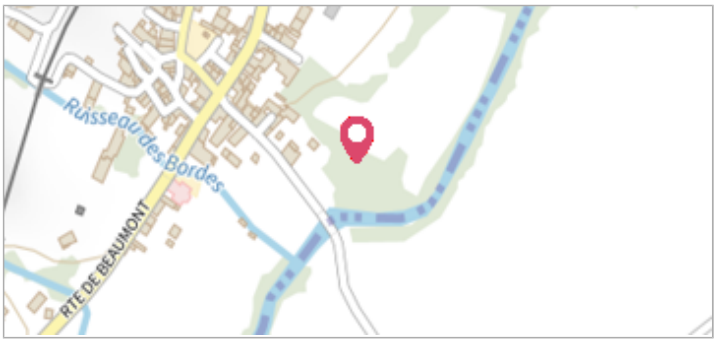

Vue du site

GÉOLOCALISATION

Coordonnées WGS84 : X: 4.78748800 / Y: 44.80037000
Coordonnées RGF93 (Lambert 93) X: 841342.79 / Y: 6412846.31
Coordonnées RGF93 (ETRS89) : X: 4.787488 / Y: 44.80037
Code Hydro: V---0000 **Rive de référence:** Gauche

23 Mars 2001

Altitude calculée de l'eau : **non déterminé**

Nature de l'inondation : **Débordement de cours d'eau**

Nature du repère : **Plaque**

Commentaires : Support : Mur maison.

GÉNÉRAL

Code : RH1_R_07lavou01_8 **Date de mise à jour :** 28/06/2022
Auteur : SPC GD

Photo du repère

MARQUE

Maximum de l'inondation : Non renseigné
Visibilité : Non renseigné **État du repère :** Bon
Pérennité : Non renseigné **Repère calculé :** Non renseigné
PHEC : Non renseigné

SOURCE DE REPÉRAGE : RECENSEMENT DES PLUS HAUTES EAUX SUR LE RHÔNE, ISSU DE LA BASE DE DONNÉES DU TERRITOIRE RHÔNE -

Type de repérage : Source bibliographique
Organisme : Territoire Rhône

NIVELLEMENT INITIAL

Méthode : Non renseigné
Organisme : Territoire Rhône
Commentaires sur le nivellement : Visite terrain
Référence nivelée : Autre type de référence
Description référence du repère : Sol
Système altimétrique : NGF IGN 1969 (système normal)
Différence entre le niveau d'eau et la référence (en m) : 0.400 m

Commune : **LA VOULTE-SUR-RHONE** | Rivière : **Le Rhône**

Les îles

Commentaires : À côté de la porte d'entrée, face sud-est.

13 Repère(s) sur le site

GÉNÉRAL

Unité de gestion : Grand Delta
Code : RH1_S_07lavou01 **Date de mise à jour :** 23/01/2017
Auteur : SPC GD

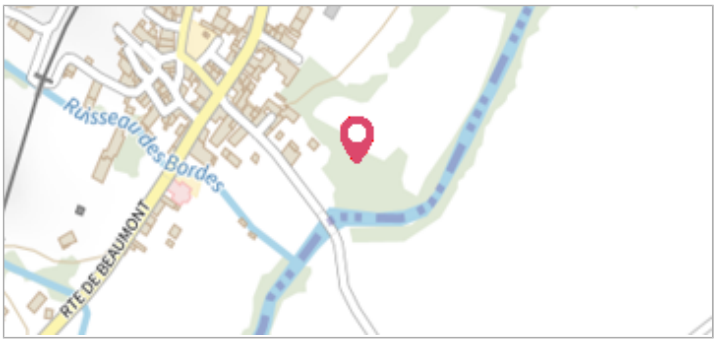

Vue du site

GÉOLOCALISATION

Coordonnées WGS84 : X: 4.78748800 / Y: 44.80037000
Coordonnées RGF93 (Lambert 93) X: 841342.79 / Y: 6412846.31
Coordonnées RGF93 (ETRS89) : X: 4.787488 / Y: 44.80037
Code Hydro: V---0000 **Rive de référence:** Gauche

19 Janvier 1955

Altitude calculée de l'eau : **non déterminé**

Nature de l'inondation : **Débordement de cours d'eau**

Nature du repère : **Plaque**

Commentaires : Support : Mur maison.

GÉNÉRAL

Code : RH1_R_07lavou01_9 **Date de mise à jour :** 28/06/2022
Auteur : SPC GD

Photo du repère

MARQUE

Maximum de l'inondation : Non renseigné
Visibilité : Non renseigné **État du repère :** Bon
Pérennité : Non renseigné **Repère calculé :** Non renseigné
PHEC : Non renseigné

SOURCE DE REPÉRAGE : RECENSEMENT DES PLUS HAUTES EAUX SUR LE RHÔNE, ISSU DE LA BASE DE DONNÉES DU TERRITOIRE RHÔNE -

Type de repérage : Source bibliographique
Organisme : Territoire Rhône

NIVELLEMENT INITIAL

Méthode : Non renseigné
Organisme : Territoire Rhône
Commentaires sur le nivellement : Visite terrain
Référence nivelée : Autre type de référence
Description référence du repère : Sol
Système altimétrique : NGF IGN 1969 (système normal)
Différence entre le niveau d'eau et la référence (en m) : 0.370 m

Commune : **LA VOULTE-SUR-RHONE** | Rivière : **Le Rhône**

Les îles

Commentaires : À côté de la porte d'entrée, face sud-est.

13 Repère(s) sur le site

GÉNÉRAL

Unité de gestion : Grand Delta
Code : RH1_S_07lavou01 **Date de mise à jour :** 23/01/2017
Auteur : SPC GD

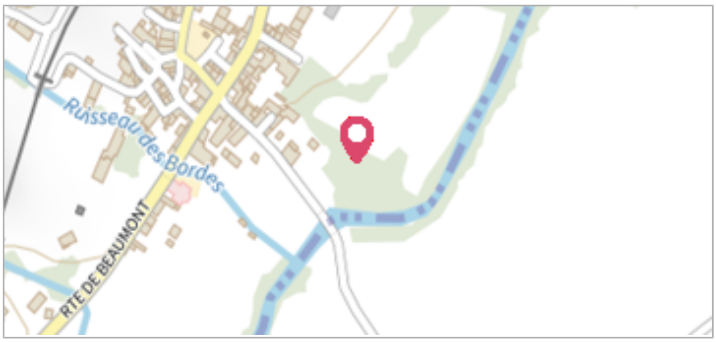

Vue du site

GÉOLOCALISATION

Coordonnées WGS84 : X: 4.78748800 / Y: 44.80037000
Coordonnées RGF93 (Lambert 93) X: 841342.79 / Y: 6412846.31
Coordonnées RGF93 (ETRS89) : X: 4.787488 / Y: 44.80037
Code Hydro: V---0000 **Rive de référence:** Gauche

19 Janvier 1955

Altitude calculée de l'eau : **non déterminé**

Nature de l'inondation : **Débordement de cours d'eau**

Nature du repère : **Plaque**

Commentaires : Support : Mur maison.

GÉNÉRAL

Code : RH1_R_07lavou01_10 **Date de mise à jour :** 28/06/2022
Auteur : SPC GD

Photo du repère

MARQUE

Maximum de l'inondation : Non renseigné
Visibilité : Non renseigné **État du repère :** Mauvais
Pérennité : Non renseigné **Repère calculé :** Non renseigné
PHEC : Non renseigné

SOURCE DE REPÉRAGE : RECENSEMENT DES PLUS HAUTES EAUX SUR LE RHÔNE, ISSU DE LA BASE DE DONNÉES DU TERRITOIRE RHÔNE -

Type de repérage : Source bibliographique
Organisme : Territoire Rhône

NIVELLEMENT INITIAL

Méthode : Non renseigné
Organisme : Territoire Rhône
Commentaires sur le nivellement : Visite terrain
Référence nivelée : Autre type de référence
Description référence du repère : Sol
Système altimétrique : NGF IGN 1969 (système normal)
Différence entre le niveau d'eau et la référence (en m) : 0.370 m

Commune : **LA VOULTE-SUR-RHONE** | Rivière : **Le Rhône**

Les îles

Commentaires : À côté de la porte d'entrée, face sud-est.

13 Repère(s) sur le site

GÉNÉRAL

Unité de gestion : Grand Delta
Code : RH1_S_07lavou01 **Date de mise à jour :** 23/01/2017
Auteur : SPC GD

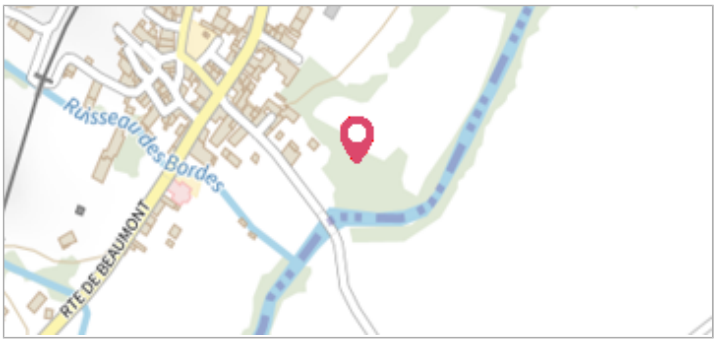

Vue du site

GÉOLOCALISATION

Coordonnées WGS84 : X: 4.78748800 / Y: 44.80037000
Coordonnées RGF93 (Lambert 93) X: 841342.79 / Y: 6412846.31
Coordonnées RGF93 (ETRS89) : X: 4.787488 / Y: 44.80037
Code Hydro: V---0000 **Rive de référence:** Gauche

18 Mai 1983

Altitude calculée de l'eau : **non déterminé**

Nature de l'inondation : **Débordement de cours d'eau**

Nature du repère : **Plaque**

Commentaires : Support : Mur maison.

GÉNÉRAL

Code : RH1_R_07lavou01_11 **Date de mise à jour :** 28/06/2022
Auteur : SPC GD

Photo du repère

MARQUE

Maximum de l'inondation : Non renseigné
Visibilité : Non renseigné **État du repère :** Bon
Pérennité : Non renseigné **Repère calculé :** Non renseigné
PHEC : Non renseigné

SOURCE DE REPÉRAGE : RECENSEMENT DES PLUS HAUTES EAUX SUR LE RHÔNE, ISSU DE LA BASE DE DONNÉES DU TERRITOIRE RHÔNE -

Type de repérage : Source bibliographique
Organisme : Territoire Rhône

NIVELLEMENT INITIAL

Méthode : Non renseigné
Organisme : Territoire Rhône
Commentaires sur le nivellement : Visite terrain
Référence nivelée : Autre type de référence
Description référence du repère : Sol
Système altimétrique : NGF IGN 1969 (système normal)
Différence entre le niveau d'eau et la référence (en m) : 0.140 m

Commune : **LA VOULTE-SUR-RHONE** | Rivière : **Le Rhône**

Les îles

Commentaires : À côté de la porte d'entrée, face sud-est.

13 Repère(s) sur le site

GÉNÉRAL

Unité de gestion : Grand Delta
Code : RH1_S_07lavou01 **Date de mise à jour :** 23/01/2017
Auteur : SPC GD

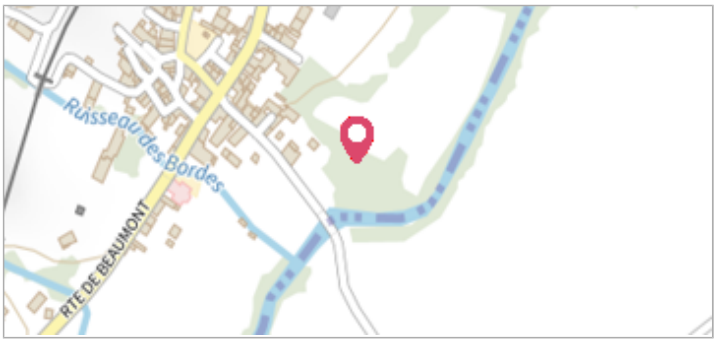

Vue du site

GÉOLOCALISATION

Coordonnées WGS84 : X: 4.78748800 / Y: 44.80037000
Coordonnées RGF93 (Lambert 93) X: 841342.79 / Y: 6412846.31
Coordonnées RGF93 (ETRS89) : X: 4.787488 / Y: 44.80037
Code Hydro: V---0000 **Rive de référence:** Gauche

27 Octobre 1944

Altitude calculée de l'eau : **non déterminé**

Nature de l'inondation : **Débordement de cours d'eau**

Nature du repère : **Plaque**

Commentaires : Support : Mur maison.

GÉNÉRAL

Code : RH1_R_07lavou01_12 **Date de mise à jour :** 28/06/2022
Auteur : SPC GD

Photo du repère

MARQUE

Maximum de l'inondation : Non renseigné
Visibilité : Non renseigné **État du repère :** Bon
Pérennité : Non renseigné **Repère calculé :** Non renseigné
PHEC : Non renseigné

SOURCE DE REPÉRAGE : RECENSEMENT DES PLUS HAUTES EAUX SUR LE RHÔNE, ISSU DE LA BASE DE DONNÉES DU TERRITOIRE RHÔNE -

Type de repérage : Source bibliographique
Organisme : Territoire Rhône

NIVELLEMENT INITIAL

Méthode : Non renseigné
Organisme : Territoire Rhône
Commentaires sur le nivellement : Visite terrain
Référence nivelée : Autre type de référence
Description référence du repère : Sol
Système altimétrique : NGF IGN 1969 (système normal)
Différence entre le niveau d'eau et la référence (en m) : 0.110 m

Commune : **LA VOULTE-SUR-RHONE** | Rivière : **Le Rhône**

Les îles

Commentaires : À côté de la porte d'entrée, face sud-est.

13 Repère(s) sur le site

GÉNÉRAL

Unité de gestion : Grand Delta
Code : RH1_S_07lavou01 **Date de mise à jour :** 23/01/2017
Auteur : SPC GD

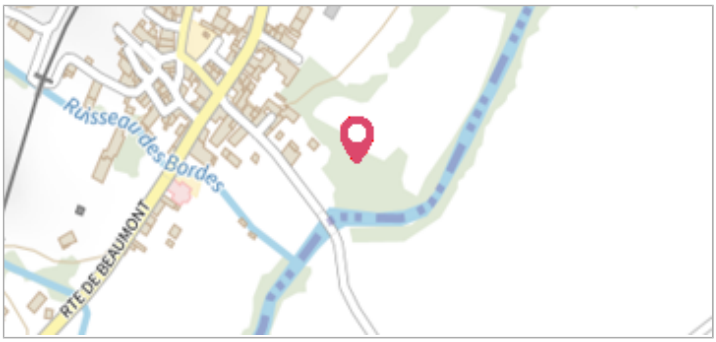

Vue du site

GÉOLOCALISATION

Coordonnées WGS84 : X: 4.78748800 / Y: 44.80037000
Coordonnées RGF93 (Lambert 93) X: 841342.79 / Y: 6412846.31
Coordonnées RGF93 (ETRS89) : X: 4.787488 / Y: 44.80037
Code Hydro: V---0000 **Rive de référence:** Gauche

17 Février 1928

Altitude calculée de l'eau : **non déterminé**

Nature de l'inondation : **Débordement de cours d'eau**

Nature du repère : **Plaque**

Commentaires : Support : Mur maison.

GÉNÉRAL

Code : RH1_R_07lavou01_13 **Date de mise à jour :** 28/06/2022
Auteur : SPC GD

Photo du repère

MARQUE

Maximum de l'inondation : Non renseigné
Visibilité : Non renseigné **État du repère :** Bon
Pérennité : Non renseigné **Repère calculé :** Non renseigné
PHEC : Non renseigné

SOURCE DE REPÉRAGE : RECENSEMENT DES PLUS HAUTES EAUX SUR LE RHÔNE, ISSU DE LA BASE DE DONNÉES DU TERRITOIRE RHÔNE -

Type de repérage : Source bibliographique
Organisme : Territoire Rhône

NIVELLEMENT INITIAL

Méthode : Non renseigné
Organisme : Territoire Rhône
Commentaires sur le nivellement : Visite terrain
Référence nivelée : Autre type de référence
Description référence du repère : Sol
Système altimétrique : NGF IGN 1969 (système normal)
Différence entre le niveau d'eau et la référence (en m) : 0.060 m