

Commune : **GLUN** | Rivière : **Le Rhône**

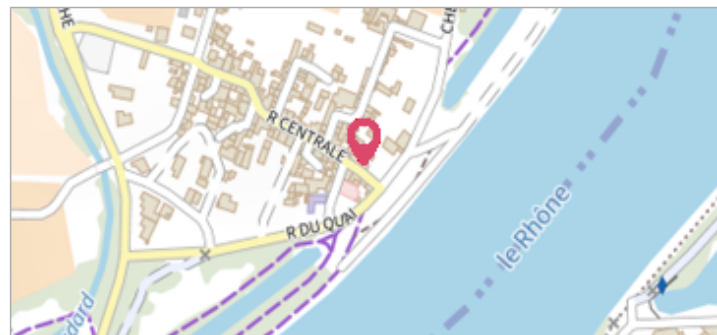
**32 rue Centrale**

**Commentaires :** À côté de la porte de la villa des pêcheurs.

**3** Repère(s) sur le site

**GÉNÉRAL**

**Unité de gestion :** Grand Delta  
**Code :** RH1\_S\_07glun03      **Date de mise à jour :** 23/01/2017  
**Auteur :** SPC GD



**GÉOLOCALISATION**

**Coordonnées WGS84 :** X: 4.83997300 / Y: 45.01538500  
**Coordonnées RGF93 (Lambert 93)** X: 844935.79 / Y: 6436816.43  
**Coordonnées RGF93 (ETRS89)** : X: 4.839973 / Y: 45.015385  
**Code Hydro:** V---0000      **Rive de référence:** Droite

**1<sup>er</sup> Novembre 1896**      Altitude calculée de l'eau : **non déterminé**

Nature de l'inondation : **Débordement de cours d'eau**      Nature du repère : **Plaque**

**Commentaires :** Support : Mur maison.

**GÉNÉRAL**

**Code :** RH1\_R\_07glun03\_1      **Date de mise à jour :** 17/04/2018  
**Auteur :** SPC GD



**MARQUE**

**Maximum de l'inondation :** Non renseigné  
**Visibilité :** Non renseigné      **État du repère :** Mauvais  
**Pérennité :** Non renseigné      **Repère calculé :** Non renseigné  
**PHEC :** Non renseigné

**SOURCE DE REPÉRAGE : RECENSEMENT DES PLUS HAUTES EAUX SUR LE RHÔNE, ISSU DE LA BASE DE DONNÉES DU TERRITOIRE RHÔNE -**

**Type de repérage :** Source bibliographique  
**Organisme(s) :** Territoire Rhône

**NIVELLEMENT INITIAL**

**Méthode :** Non renseigné  
**Organisme :** Territoire Rhône  
**Commentaires sur le nivellement :** Mairie  
**Référence nivelée :** Autre type de référence  
**Description référence du repère :** Sol  
**Système altimétrique :** NGF IGN 1969 (système normal)  
**Différence entre le niveau d'eau et la référence (en m) :** 1.540 m

Commune : **GLUN** | Rivière : **Le Rhône**

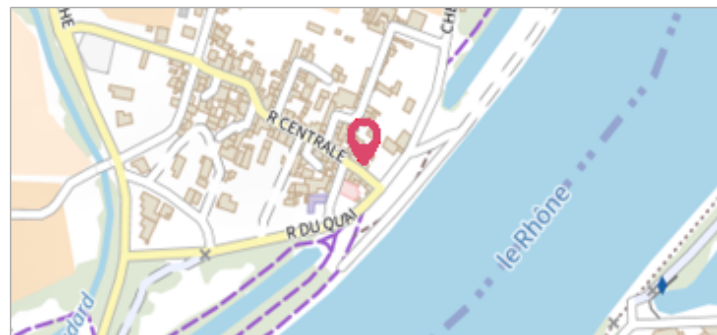
**32 rue Centrale**

**Commentaires** : À côté de la porte de la villa des pêcheurs.

**3** Repère(s) sur le site

**GÉNÉRAL**

**Unité de gestion** : Grand Delta  
**Code** : RH1\_S\_07glun03      **Date de mise à jour** : 23/01/2017  
**Auteur** : SPC GD



**GÉOLOCALISATION**

**Coordonnées WGS84** : X: 4.83997300 / Y: 45.01538500  
**Coordonnées RGF93 (Lambert 93)** X: 844935.79 / Y: 6436816.43  
**Coordonnées RGF93 (ETRS89)** : X: 4.839973 / Y: 45.015385  
**Code Hydro**: V---0000      **Rive de référence**: Droite

**31 Mai 1856**      Altitude calculée de l'eau : **non déterminé**

Nature de l'inondation : **Débordement de cours d'eau**      Nature du repère : **Marque gravée**

**Commentaires** : Support : Mur maison.

**GÉNÉRAL**

**Code** : RH1\_R\_07glun03\_2      **Date de mise à jour** : 24/04/2018  
**Auteur** : SPC GD



**MARQUE**

**Maximum de l'inondation** : Non renseigné  
**Visibilité** : Non renseigné      **État du repère** : Mauvais  
**Pérennité** : Non renseigné      **Repère calculé** : Non renseigné  
**PHEC** : Non renseigné

**SOURCE DE REPÉRAGE : RECENSEMENT DES PLUS HAUTES EAUX SUR LE RHÔNE, ISSU DE LA BASE DE DONNÉES DU TERRITOIRE RHÔNE -**

**Type de repérage** : Source bibliographique  
**Organisme(s)** : Territoire Rhône

**NIVELLEMENT INITIAL**

**Méthode** : Non renseigné  
**Organisme** : Territoire Rhône  
**Commentaires sur le nivellement** : Mairie  
**Référence nivelée** : Autre type de référence  
**Description référence du repère** : Sol  
**Système altimétrique** : NGF IGN 1969 (système normal)  
**Différence entre le niveau d'eau et la référence (en m)** : 1.700 m

Commune : **GLUN** | Rivière : **Le Rhône**

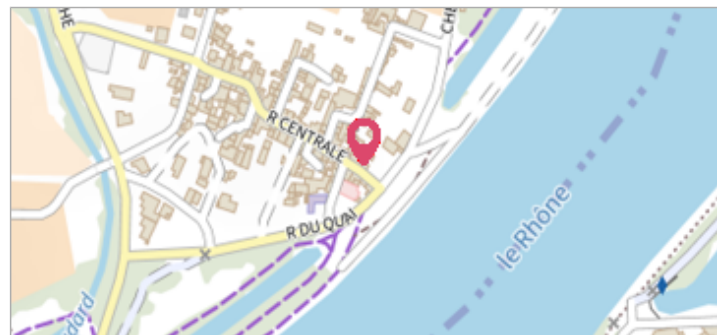
**32 rue Centrale**

**Commentaires** : À côté de la porte de la villa des pêcheurs.

**3** Repère(s) sur le site

**GÉNÉRAL**

**Unité de gestion** : Grand Delta  
**Code** : RH1\_S\_07glun03      **Date de mise à jour** : 23/01/2017  
**Auteur** : SPC GD



**GÉOLOCALISATION**

**Coordonnées WGS84** : X: 4.83997300 / Y: 45.01538500  
**Coordonnées RGF93 (Lambert 93)** X: 844935.79 / Y: 6436816.43  
**Coordonnées RGF93 (ETRS89)** : X: 4.839973 / Y: 45.015385  
**Code Hydro**: V---0000      **Rive de référence**: Droite

**3 Novembre 1840**      Altitude calculée de l'eau : **non déterminé**

Nature de l'inondation : **Débordement de cours d'eau**      Nature du repère : **Marque gravée**

**Commentaires** : Support : Mur maison.

**GÉNÉRAL**

**Code** : RH1\_R\_07glun03\_3      **Date de mise à jour** : 17/04/2018  
**Auteur** : SPC GD



**MARQUE**

**Maximum de l'inondation** : Non renseigné  
**Visibilité** : Non renseigné      **État du repère** : Mauvais  
**Pérennité** : Non renseigné      **Repère calculé** : Non renseigné  
**PHEC** : Non renseigné

**SOURCE DE REPÉRAGE : RECENSEMENT DES PLUS HAUTES EAUX SUR LE RHÔNE, ISSU DE LA BASE DE DONNÉES DU TERRITOIRE RHÔNE -**

**Type de repérage** : Source bibliographique  
**Organisme(s)** : Territoire Rhône

**NIVELLEMENT INITIAL**

**Méthode** : Non renseigné  
**Organisme** : Territoire Rhône  
**Commentaires sur le nivellement** : Visite terrain  
**Référence nivelée** : Autre type de référence  
**Description référence du repère** : Sol  
**Système altimétrique** : NGF IGN 1969 (système normal)  
**Différence entre le niveau d'eau et la référence (en m)** : 1.850 m