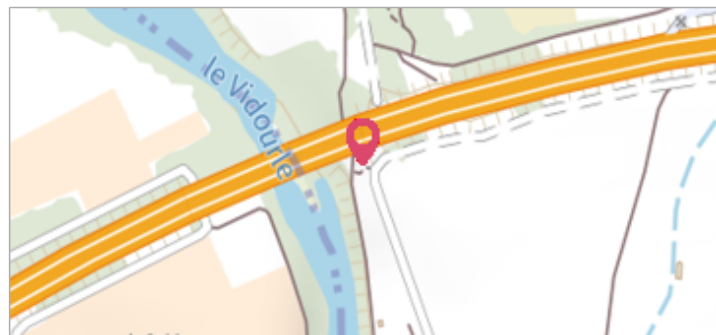

	Commune : <b>GALLARGUES-LE-MONTUEUX</b>	
	<b>Mirel</b>	
	<b>Commentaires :</b> Adresse approximative (BD ADRESSE au plus proche voisin). Déversoir de Gallargues	<b>1</b> Repère(s) sur le site

<b>GÉNÉRAL</b>	
<b>Unité de gestion :</b> Grand Delta	
<b>Code :</b> vid_101	<b>Date de mise à jour :</b> 17/01/2017
<b>Auteur :</b> opiotte	




<b>GÉOLOCALISATION</b>
<b>Coordonnées WGS84 :</b> X: 4.15155800 / Y: 43.72304600
<b>Coordonnées RGF93 (Lambert 93) :</b> X: 792807.61 / Y: 6292234.35
<b>Coordonnées RGF93 (ETRS89) :</b> X: 4.151558 / Y: 43.723046



	<b>9 Septembre 2002</b>	Altitude calculée de l'eau : <b>17.35 m</b>
	Nature de l'inondation : <b>Débordement de cours d'eau</b>	Nature du repère : <b>Laisse d'inondation</b>

<b>Commentaires :</b> Débordement de cours d'eau et phénomènes de ruissellement.
--

<b>GÉNÉRAL</b>	
<b>Code :</b> 1	<b>Date de mise à jour :</b>
<b>Auteur :</b> opiotte	09/11/2021



MARQUE	
Maximum de l'inondation : Oui	
Visibilité : Non renseigné	État du repère : Non renseigné
Pérennité : Non renseigné	

<b>SOURCE DE REPÉRAGE : RECUEIL DES DONNÉES DES PLUS HAUTES EAUX DU 9 SEPTEMBRE 2002 SUR LE DÉPARTEMENT DU GARD - 09/09/2002</b>
<b>Type de repérage :</b> Campagne de terrain post-inondation
<b>Organisme :</b> EPTB Vidourle

<b>NIVELLEMENT D'ORIGINE - 09/09/2002</b>
<b>Méthode :</b> Non renseigné
<b>Organisme :</b> SCP RICHER
<b>Référence nivelée :</b> Marque d'inondation
<b>Système altimétrique :</b> NGF IGN 1969 (système normal)
<b>Altitude de la référence (en m) :</b> 17.350 m
<b>Altitude calculée de l'eau (en m) :</b> 17.35 m