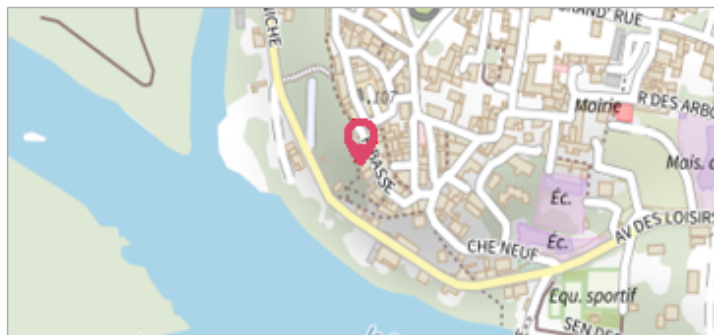

	Commune : MOUSSAC	Rivière : Le Gard
5089 Rue des Faisses		
Commentaires : Adresse approximative (BD ADRESSE au plus proche voisin) - Maison à l'amont de la passerelle, sur le grillage de la fenêtre du RdC	2	
Repère(s) sur le site		

GÉNÉRAL
Unité de gestion : Grand Delta
Code : GARD_S_gav_411
Date de mise à jour : 17/01/2017
Auteur : SPC GD




GÉOLOCALISATION
Coordonnées WGS84 : X: 4.22364700 / Y: 43.98036000
Coordonnées RGF93 (Lambert 93) X: 798173.96 / Y: 6320911.58
Coordonnées RGF93 (ETRS89) : X: 4.223647 / Y: 43.98036
Code Hydro : V71-0400 Rive de référence : Non renseigné



	30 Septembre 1958	Altitude calculée de l'eau : 75.47 m
Nature de l'inondation : Débordement de cours d'eau		Nature du repère : Non renseigné

GÉNÉRAL
Code : GARD_R_gav_411_2
Date de mise à jour :
Auteur : SPC GD
19/02/2018



MARQUE
Maximum de l'inondation : Non renseigné
Visibilité : Non renseigné
État du repère : Non renseigné
Pérennité : Aucune
Repère calculé : Non renseigné
PHEC : Non renseigné

SOURCE DE REPÉRAGE : RECUEIL DES DONNÉES DES PLUS HAUTES EAUX DU 9 SEPTEMBRE 2002 SUR LE DÉPARTEMENT DU GARD -
Type de repérage : Campagne de terrain post-inondation
Organisme : SOGREAH

NIVELLEMENT D'ORIGINE
Méthode : Non renseigné
Organisme : SOGREAH
Référence nivelée : Marque d'inondation
Système altimétrique : NGF IGN 1969 (système normal)
Altitude de la référence (en m) : 75.470 m
Altitude calculée de l'eau (en m) : 75.47 m