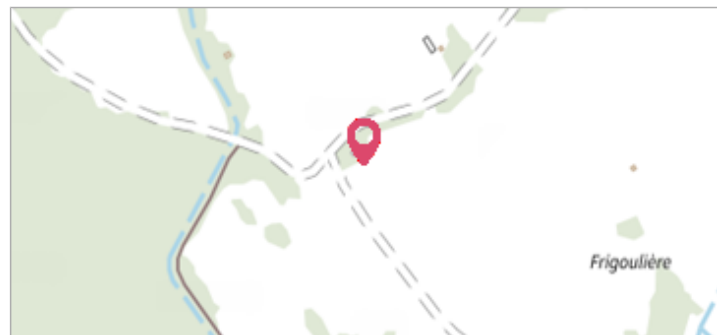
	Commune : SAINT-CHAPTES	Rivière : Le Gard
Proche, Valat de la Dame		
Commentaires : Adresse approximative (BD ADRESSE au plus proche voisin) - Ancienne station de pompage		3 Repère(s) sur le site


GÉNÉRAL

Unité de gestion : Grand Delta
Code : GARD_S_gav_406 **Date de mise à jour :** 17/01/2017
Auteur : SPC GD




GÉOLOCALISATION

Coordonnées WGS84 : X: 4.26295200 / Y: 43.96275900
Coordonnées RGF93 (Lambert 93) : X: 801358.43 / Y: 6319005.76
Coordonnées RGF93 (ETRS89) : X: 4.262952 / Y: 43.962759
Code Hydro: V71-0400 **Rive de référence:** Non renseigné

	30 septembre 1958	Altitude calculée de l'eau : 67.88 m
Nature de l'inondation : Débordement de cours d'eau		Nature du repère : Non renseigné

GÉNÉRAL

Code : GARD_R_gav_406_2 **Date de mise à jour :** 24/04/2018
Auteur : SPC GD



MARQUE

Maximum de l'inondation : Non renseigné
Visibilité : Non renseigné **État du repère :** Non renseigné
Pérennité : Aucune **Repère calculé :** Non renseigné
PHEC : Non renseigné

SOURCE DE REPÉRAGE : RECUEIL DES DONNÉES DES PLUS HAUTES EAUX DU 9 SEPTEMBRE 2002 SUR LE DÉPARTEMET DU GARD -

Type de repérage : Campagne de terrain post-inondation
Organisme(s) : SOGREAH

NIVELLEMENT D'ORIGINE

Méthode : Non renseigné
Organisme : SOGREAH
Référence nivelée : Marque d'inondation
Système altimétrique : NGF IGN 1969 (système normal)
Altitude de la référence (en m) : 67.880 m
Altitude calculée de l'eau (en m) : 67.88 m