	Commune : SAINTE-ANASTASIE	Rivière : Le Bourdic
	5272 Nouvelle	

Commentaires : Adresse approximative (BD ADRESSE au plus proche voisin) - Le Moulin de Fantaisie

2 Repère(s) sur le site

GÉNÉRAL

Unité de gestion : Grand Delta
 Code : GARD_S_gav_444 Date de mise à jour : 17/01/2017
 Auteur : SPC GD



GÉOLOCALISATION

Coordonnées WGS84 : X: 4.32542400 / Y: 43.95375600
 Coordonnées RGF93 (Lambert 93) X: 806388.47 / Y: 6318087.71
 Coordonnées RGF93 (ETRS89) : X: 4.325424 / Y: 43.953756
 Code Hydro: V7170700 Rive de référence: Non renseigné



	9 Septembre 2002	Altitude calculée de l'eau : 67.52 m
	Nature de l'inondation : Débordement de cours d'eau	Nature du repère : Laisse d'inondation

Commentaires : Dans la cave

GÉNÉRAL

Code : GARD_R_gav_444_1 Date de mise à jour : 19/02/2018
 Auteur : SPC GD



MARQUE


Maximum de l'inondation : Oui
 Visibilité : Non renseigné État du repère : Non renseigné
 Pérennité : Aucune Repère calculé : Non renseigné
 PHEC : Non renseigné

SOURCE DE REPÉRAGE : RECUEIL DES DONNÉES DES PLUS HAUTES EAUX DU 9 SEPTEMBRE 2002 SUR LE DÉPARTEMENT DU GARD -

Type de repérage : Campagne de terrain post-inondation
 Organisme : SOGREAH

NIVELLEMENT D'ORIGINE

Méthode : Nivellement direct
 Organisme : SOGREAH
 Référence nivelée : Marque d'inondation
 Système altimétrique : NGF IGN 1969 (système normal)
 Altitude de la référence (en m) : 67.520 m
 Altitude calculée de l'eau (en m) : 67.52


	Commune : SAINTE-ANASTASIE	Rivière : Le Bourdic
5272 Nouvelle		
Commentaires : Adresse approximative (BD ADRESSE au plus proche voisin) - Le Moulin de Fantaisie		2 Repère(s) sur le site

GÉNÉRAL	
Unité de gestion : Grand Delta	Date de mise à jour : 17/01/2017
Code : GARD_S_gav_444	
Auteur : SPC GD	




GÉOLOCALISATION	
Coordonnées WGS84 : X: 4.32542400 / Y: 43.95375600	
Coordonnées RGF93 (Lambert 93) X: 806388.47 / Y: 6318087.71	
Coordonnées RGF93 (ETRS89) : X: 4.325424 / Y: 43.953756	
Code Hydro : V7170700	Rive de référence : Non renseigné



	30 Septembre 1958	Altitude calculée de l'eau : 65.92 m
	Nature de l'inondation : Débordement de cours d'eau	Nature du repère : Non renseigné

GÉNÉRAL	
Code : GARD_R_gav_444_2	Date de mise à jour :
Auteur : SPC GD	17/04/2018



MARQUE	
Maximum de l'inondation : Non renseigné	
Visibilité : Non renseigné	État du repère : Non renseigné
Pérennité : Aucune	Repère calculé : Non renseigné
PHEC : Non renseigné	

SOURCE DE REPÉRAGE : RECUEIL DES DONNÉES DES PLUS HAUTES EAUX DU 9 SEPTEMBRE 2002 SUR LE DÉPARTEMENT DU GARD -	
Type de repérage : Campagne de terrain post-inondation	
Organisme : SOGREAH	

NIVELLEMENT D'ORIGINE	
Méthode : Non renseigné	
Organisme : SOGREAH	
Référence nivelée : Marque d'inondation	
Système altimétrique : NGF IGN 1969 (système normal)	
Altitude de la référence (en m) : 65.920 m	
Altitude calculée de l'eau (en m) : 65.92	