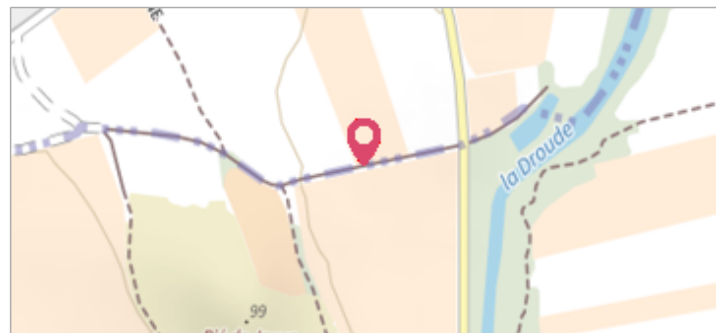

	Commune : BRIGNON	Rivière : La Droude
800 Route de Cruviers		
Commentaires : Adresse approximative (BD ADRESSE au plus proche voisin) - Chemin vers la colline de Pié de Jouve, dans les arbres		1 Repère(s) sur le site


GÉNÉRAL	
Unité de gestion : Grand Delta	
Code : GARD_S_gav_422	Date de mise à jour : 17/01/2017
Auteur : SPC GD	



GÉOLOCALISATION	
Coordonnées WGS84 : X: 4.20964400 / Y: 43.99924400	
Coordonnées RGF93 (Lambert 93) : X: 797018.43 / Y: 6322992.28	
Coordonnées RGF93 (ETRS89) : X: 4.209644 / Y: 43.999244	
Code Hydro: V7160540	Rive de référence: Non renseigné

	9 septembre 2002	Altitude calculée de l'eau : 81.09 m
Nature de l'inondation : Débordement de cours d'eau		Nature du repère : Laisse d'inondation

GÉNÉRAL	
Code : GARD_R_gav_422_1	Date de mise à jour : 24/04/2018
Auteur : SPC GD	



MARQUE	
Maximum de l'inondation : Oui	
Visibilité : Non renseigné	État du repère : Non renseigné
Pérennité : Aucune	Repère calculé : Non renseigné
PHEC : Non renseigné	

SOURCE DE REPÉRAGE : RECUEIL DES DONNÉES DES PLUS HAUTES EAUX DU 9 SEPTEMBRE 2002 SUR LE DÉPARTEMET DU GARD -	
Type de repérage : Campagne de terrain post-inondation	
Organisme(s) : SOGREAH	

NIVELLEMENT D'ORIGINE	
Méthode : Nivellement direct	
Organisme : SOGREAH	
Référence nivelée : Marque d'inondation	
Système altimétrique : NGF IGN 1969 (système normal)	
Altitude de la référence (en m) : 81.090 m	
Altitude calculée de l'eau (en m) : 81.09	