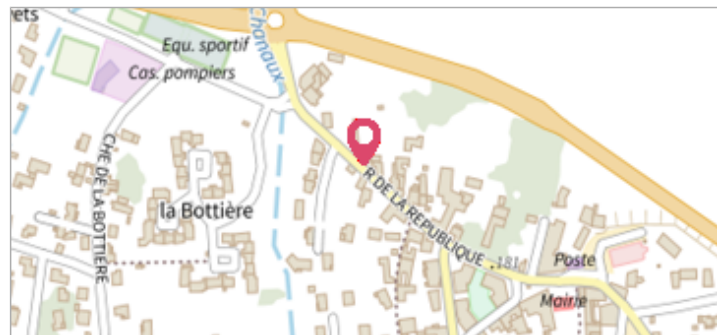


	Commune : MOUSSAC	Rivière : Le Gard
5498 Route de la Corniche #3		
Commentaires : Adresse approximative (BD ADRESSE au plus proche voisin) - 2e maison au bord de la Droude		1 Repère(s) sur le site

GÉNÉRAL	
Unité de gestion : Grand Delta	
Code : GARD_S_gav_420	Date de mise à jour : 17/01/2017
Auteur : SPC GD	



GÉOLOCALISATION	
Coordonnées WGS84 : X: 4.22252500 / Y: 43.98151200	
Coordonnées RGF93 (Lambert 93) X: 798081.96 / Y: 6321038.17	
Coordonnées RGF93 (ETRS89) : X: 4.222525 / Y: 43.981512	
Code Hydro: V71-0400	Rive de référence: Non renseigné



	9 Septembre 2002	Altitude calculée de l'eau : 76.807 m
Nature de l'inondation : Débordement de cours d'eau		Nature du repère : Laisse d'inondation
Commentaires : Dans le hangar		

GÉNÉRAL	
Code : GARD_R_gav_420_1	
Auteur : SPC GD	Date de mise à jour : 17/04/2018

--

MARQUE	
Maximum de l'inondation : Oui	
Visibilité : Non renseigné	État du repère : Non renseigné
Pérennité : Aucune	Repère calculé : Non renseigné
PHEC : Non renseigné	

SOURCE DE REPÉRAGE : RECUEIL DES DONNÉES DES PLUS HAUTES EAUX DU 9 SEPTEMBRE 2002 SUR LE DÉPARTEMENT DU GARD -
Type de repérage : Campagne de terrain post-inondation
Organisme : SOGREAH

NIVELLEMENT D'ORIGINE	
Méthode : Nivellement direct	
Organisme : SOGREAH	
Référence nivelée : Marque d'inondation	
Système altimétrique : NGF IGN 1969 (système normal)	
Altitude de la référence (en m) : 76.807 m	
Altitude calculée de l'eau (en m) : 76.807	