

Commune : **MOUSSAC** | Rivière : **Le Gard**

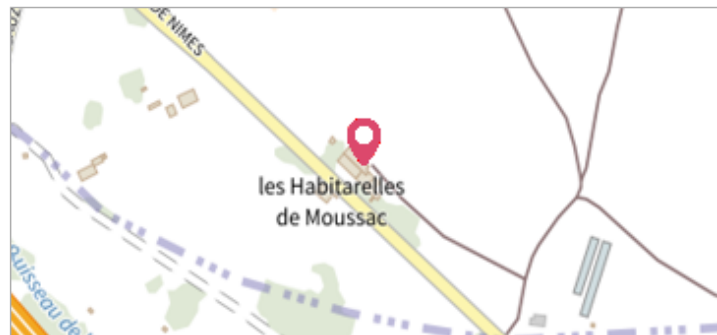
**2 Traverse du Pont Plat #1**

Commentaires : Adresse approximative (BD ADRESSE au plus proche voisin) -

**2** Repère(s) sur le site

**GÉNÉRAL**

Unité de gestion : Grand Delta  
 Code : GARD\_S\_gav\_417      Date de mise à jour : 17/01/2017  
 Auteur : SPC GD



**GÉOLOCALISATION**

Coordonnées WGS84 : X: 4.22779300 / Y: 43.96668700  
 Coordonnées RGF93 (Lambert 93) X: 798530.19 / Y: 6319397.66  
 Coordonnées RGF93 (ETRS89) : X: 4.227793 / Y: 43.966687  
 Code Hydro: V71-0400      Rive de référence: Non renseigné

**9 septembre 2002**      Altitude calculée de l'eau : **72.512 m**

Nature de l'inondation : **Débordement de cours d'eau**      Nature du repère : **Laisse d'inondation**

Commentaires : Façade dans la cour

**GÉNÉRAL**

Code : GARD\_R\_gav\_417\_1      Date de mise à jour : 17/04/2018  
 Auteur : SPC GD



**MARQUE**

Maximum de l'inondation : Oui  
 Visibilité : Non renseigné      État du repère : Non renseigné  
 Pérennité : Aucune      Repère calculé : Non renseigné  
 PHEC : Non renseigné

**SOURCE DE REPÉRAGE : RECUEIL DES DONNÉES DES PLUS HAUTES EAUX DU 9 SEPTEMBRE 2002 SUR LE DÉPARTEMET DU GARD -**

Type de repérage : Campagne de terrain post-inondation  
 Organisme(s) : SOGREAH

**NIVELLEMENT D'ORIGINE**

Méthode : Nivellement direct  
 Organisme : SOGREAH  
 Référence nivelée : Marque d'inondation  
 Système altimétrique : NGF IGN 1969 (système normal)  
 Altitude de la référence (en m) : 72.512 m  
 Altitude calculée de l'eau (en m) : 72.512

Commune : **MOUSSAC** | Rivière : **Le Gard**

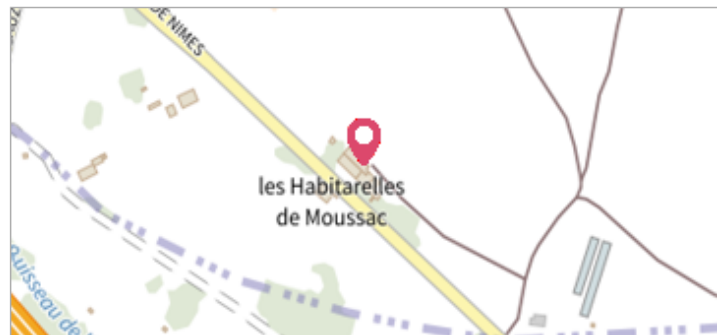
**2 Traverse du Pont Plat #1**

Commentaires : Adresse approximative (BD ADRESSE au plus proche voisin) -

**2** Repère(s) sur le site

**GÉNÉRAL**

Unité de gestion : Grand Delta  
 Code : GARD\_S\_gav\_417      Date de mise à jour : 17/01/2017  
 Auteur : SPC GD



**GÉOLOCALISATION**


Coordonnées WGS84 : X: 4.22779300 / Y: 43.96668700  
 Coordonnées RGF93 (Lambert 93) X: 798530.19 / Y: 6319397.66  
 Coordonnées RGF93 (ETRS89) : X: 4.227793 / Y: 43.966687  
 Code Hydro: V71-0400      Rive de référence: Non renseigné

**30 septembre 1958**      Altitude calculée de l'eau : **72.352 m**

Nature de l'inondation : **Débordement de cours d'eau**      Nature du repère : **Non renseigné**

**GÉNÉRAL**

Code : GARD\_R\_gav\_417\_2      Date de mise à jour : 17/04/2018  
 Auteur : SPC GD



**MARQUE**

Maximum de l'inondation : Non renseigné  
 Visibilité : Non renseigné      État du repère : Non renseigné  
 Pérennité : Aucune      Repère calculé : Non renseigné  
 PHEC : Non renseigné

**SOURCE DE REPÉRAGE : RECUEIL DES DONNÉES DES PLUS HAUTES EAUX DU 9 SEPTEMBRE 2002 SUR LE DÉPARTEMET DU GARD -**

Type de repérage : Campagne de terrain post-inondation  
 Organisme(s) : SOGREAH

**NIVELLEMENT D'ORIGINE**

Méthode : Non renseigné  
 Organisme : SOGREAH  
 Référence nivelée : Marque d'inondation  
 Système altimétrique : NGF IGN 1969 (système normal)  
 Altitude de la référence (en m) : 72.352 m  
 Altitude calculée de l'eau (en m) : 72.352