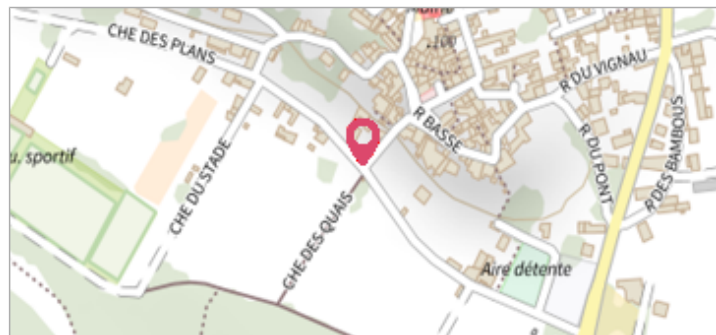

	Commune : <b>BRIGNON</b>	Rivière : <b>Le Gard</b>
	<b>4 Rue de la Devalade</b>	
	<b>Commentaires :</b> Adresse approximative (BD ADRESSE au plus proche voisin) - RD 7 / 1e route à l'ouest après le pont de Brignon, maison verte, près de la porte du garage	<b>3</b> Repère(s) sur le site

<b>GÉNÉRAL</b>	
<b>Unité de gestion :</b> Grand Delta	
<b>Code :</b> GARD_S_gav_414	<b>Date de mise à jour :</b> 17/01/2017
<b>Auteur :</b> SPC GD	



<b>GÉOLOCALISATION</b>	
<b>Coordonnées WGS84 :</b> X: 4.21277400 / Y: 43.98785000	
<b>Coordonnées RGF93 (Lambert 93) :</b> X: 797288.9 / Y: 6321730.26	
<b>Coordonnées RGF93 (ETRS89) :</b> X: 4.212774 / Y: 43.98785	
<b>Code Hydro:</b> V71-0400	<b>Rive de référence:</b> Non renseigné



	<b>9 Septembre 2002</b> Nature de l'inondation : <b>Débordement de cours d'eau</b>	Altitude calculée de l'eau : <b>78.27 m</b> Nature du repère : <b>Laisse d'inondation</b>
---	---	--


<b>GÉNÉRAL</b>	
<b>Code :</b> GARD_R_gav_414_1	<b>Date de mise à jour :</b> 09/09/2019
<b>Auteur :</b> SPC GD	



<b>MARQUE</b>	
<b>Maximum de l'inondation :</b> Oui	
<b>Visibilité :</b> Non renseigné	<b>État du repère :</b> Non renseigné
<b>Pérennité :</b> Aucune	<b>Repère calculé :</b> Non renseigné
<b>PHEC :</b> Non renseigné	

<b>SOURCE DE REPÉRAGE : RECUEIL DES DONNÉES DES PLUS HAUTES EAUX DU 9 SEPTEMBRE 2002 SUR LE DÉPARTEMENT DU GARD -</b>
<b>Type de repérage :</b> Campagne de terrain post-inondation <b>Organisme :</b> SOGREAH

<b>NIVELLEMENT D'ORIGINE</b>	
<b>Méthode :</b> Nivellement direct	
<b>Organisme :</b> SOGREAH	
<b>Référence nivelée :</b> Marque d'inondation	
<b>Système altimétrique :</b> NGF IGN 1969 (système normal)	
<b>Altitude de la référence (en m) :</b> 78.270 m	
<b>Altitude calculée de l'eau (en m) :</b> 78.27	


	Commune : <b>BRIGNON</b>	Rivière : <b>Le Gard</b>
<b>4 Rue de la Devalade</b>		
<b>Commentaires :</b> Adresse approximative (BD ADRESSE au plus proche voisin) - RD 7 / 1e route à l'ouest après le pont de Brignon, maison verte, près de la porte du garage	<b>3</b> Repère(s) sur le site	

<b>GÉNÉRAL</b>	
<b>Unité de gestion :</b> Grand Delta	<b>Date de mise à jour :</b> 17/01/2017
<b>Code :</b> GARD_S_gav_414	<b>Auteur :</b> SPC GD




<b>GÉOLOCALISATION</b>	
<b>Coordonnées WGS84 :</b> X: 4.21277400 / Y: 43.98785000	
<b>Coordonnées RGF93 (Lambert 93) :</b> X: 797288.9 / Y: 6321730.26	
<b>Coordonnées RGF93 (ETRS89) :</b> X: 4.212774 / Y: 43.98785	
<b>Code Hydro:</b> V71-0400	<b>Rive de référence:</b> Non renseigné



	<b>30 Septembre 1958</b>	<b>Altitude calculée de l'eau :</b> 77.18 m
<b>Nature de l'inondation :</b> Débordement de cours d'eau		<b>Nature du repère :</b> Non renseigné

<b>GÉNÉRAL</b>	
<b>Code :</b> GARD_R_gav_414_2	<b>Date de mise à jour :</b>
<b>Auteur :</b> SPC GD	24/04/2018



<b>MARQUE</b>	
<b>Maximum de l'inondation :</b> Non renseigné	
<b>Visibilité :</b> Non renseigné	<b>État du repère :</b> Non renseigné
<b>Pérennité :</b> Aucune	<b>Repère calculé :</b> Non renseigné
<b>PHEC :</b> Non renseigné	

<b>SOURCE DE REPÉRAGE : RECUEIL DES DONNÉES DES PLUS HAUTES EAUX DU 9 SEPTEMBRE 2002 SUR LE DÉPARTEMENT DU GARD -</b>
<b>Type de repérage :</b> Campagne de terrain post-inondation
<b>Organisme :</b> SOGREAH

<b>NIVELLEMENT D'ORIGINE</b>	
<b>Méthode :</b> Non renseigné	
<b>Organisme :</b> SOGREAH	
<b>Référence nivelée :</b> Marque d'inondation	
<b>Système altimétrique :</b> NGF IGN 1969 (système normal)	
<b>Altitude de la référence (en m) :</b> 77.180 m	
<b>Altitude calculée de l'eau (en m) :</b> 77.18	

Commune : **BRIGNON**Rivière : **Le Gard****4 Rue de la Devalade**

**Commentaires :** Adresse approximative (BD ADRESSE au plus proche voisin) - RD 7 / 1e route à l'ouest après le pont de Brignon, maison verte, près de la porte du garage

**3** Repère(s) sur le site

**GÉNÉRAL**

Unité de gestion : Grand Delta

Code : GARD\_S\_gav\_414

Date de mise à jour : 17/01/2017

Auteur : SPC GD



Vue du site

**GÉOLOCALISATION**

Coordonnées WGS84 : X: 4.21277400 / Y: 43.98785000

Coordonnées RGF93 (Lambert 93) X: 797288.9 / Y: 6321730.26

Coordonnées RGF93 (ETRS89) : X: 4.212774 / Y: 43.98785

Code Hydro: V71-0400

Rive de référence: Non renseigné

**4 Octobre 1958**Nature de l'inondation : **Débordement de cours d'eau**Altitude calculée de l'eau : **76.69 m**Nature du repère : **Non renseigné****GÉNÉRAL**

Code : GARD\_R\_gav\_414\_3

Date de mise à jour :

Auteur : SPC GD

19/02/2018

**MARQUE**

Maximum de l'inondation : Non renseigné

Visibilité : Non renseigné

État du repère : Non renseigné

Pérennité : Aucune

Repère calculé : Non renseigné

PHEC : Non renseigné

**SOURCE DE REPÉRAGE : RECUEIL DES DONNÉES DES PLUS HAUTES EAUX DU 9 SEPTEMBRE 2002 SUR LE DÉPARTEMENT DU GARD -**

Type de repérage : Campagne de terrain post-inondation

Organisme : SOGREAH

**NIVELLEMENT D'ORIGINE**

Méthode : Non renseigné

Organisme : SOGREAH

Référence nivelée : Marque d'inondation

Système altimétrique : NGF IGN 1969 (système normal)

Altitude de la référence (en m) : 76.690 m

Altitude calculée de l'eau (en m) : 76.69