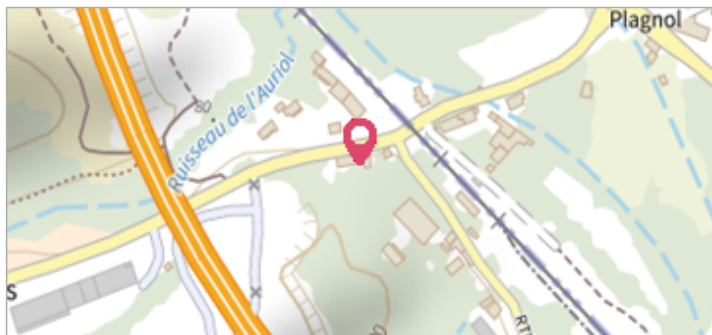


Commune : **BOUCOIRAN-ET-NOZIERES**Rivière : **Le Gard****3 Route Départementale 8****Commentaires :** Adresse approximative (BD ADRESSE au plus proche voisin) -**3**

Repère(s) sur le site

GÉNÉRAL**Unité de gestion :** Grand Delta**Code :** GARD_S_gav_408**Date de mise à jour :** 17/01/2017**Auteur :** SPC GD


Vue du site

GÉOLOCALISATION**Coordonnées WGS84 :** X: 4.20582700 / Y: 43.97620500**Coordonnées RGF93 (Lambert 93) :** X: 796751.41 / Y: 6320427.96**Coordonnées RGF93 (ETRS89) :** X: 4.205827 / Y: 43.976205**Code Hydro:** V71-0400**Rive de référence:** Non renseigné**9 Septembre 2002**Altitude calculée de l'eau : **77.741 m**Nature de l'inondation : **Débordement de cours d'eau**Nature du repère : **Laisse d'inondation****Commentaires :** Sur le mur de façade du bâtiment**GÉNÉRAL****Code :** GARD_R_gav_408_1**Date de mise à jour :****Auteur :** SPC GD

09/09/2019

MARQUE**Maximum de l'inondation :** Oui**Visibilité :** Non renseigné**État du repère :** Non renseigné**Pérennité :** Aucune**Repère calculé :** Non renseigné**PHEC :** Non renseigné**SOURCE DE REPÉRAGE : RECUEIL DES DONNÉES DES PLUS HAUTES EAUX DU 9 SEPTEMBRE 2002 SUR LE DÉPARTEMENT DU GARD -****Type de repérage :** Campagne de terrain post-inondation**Organisme :** SOGREAH**NIVELLEMENT D'ORIGINE****Méthode :** Nivellement direct**Organisme :** SOGREAH**Référence nivelée :** Marque d'inondation**Système altimétrique :** NGF IGN 1969 (système normal)**Altitude de la référence (en m) :** 77.741 m**Altitude calculée de l'eau (en m) :** 77.741

Photo du repère

	Commune : BOUCOIRAN-ET-NOZIERES	Rivière : Le Gard
3 Route Départementale 8		
Commentaires : Adresse approximative (BD ADRESSE au plus proche voisin) -	3 Repère(s) sur le site	

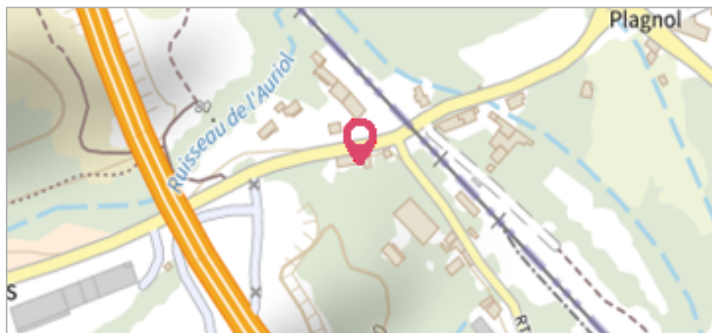
GÉNÉRAL

Unité de gestion : Grand Delta

Code : GARD_S_gav_408

Date de mise à jour : 17/01/2017

Auteur : SPC GD



Vue du site

GÉOLOCALISATION


Coordonnées WGS84 : X: 4.20582700 / Y: 43.97620500

Coordonnées RGF93 (Lambert 93) : X: 796751.41 / Y: 6320427.96

Coordonnées RGF93 (ETRS89) : X: 4.205827 / Y: 43.976205

Code Hydro: V71-0400

Rive de référence: Non renseigné

	30 Septembre 1958	Altitude calculée de l'eau : 76.868 m
Nature de l'inondation : Débordement de cours d'eau		Nature du repère : Non renseigné

GÉNÉRAL

Code : GARD_R_gav_408_2

Date de mise à jour :

Auteur : SPC GD

17/04/2018

MARQUE

Maximum de l'inondation : Non renseigné

Visibilité : Non renseigné

État du repère : Non renseigné

Pérennité : Aucune

Repère calculé : Non renseigné

PHEC : Non renseigné

SOURCE DE REPÉRAGE : RECUEIL DES DONNÉES DES PLUS HAUTES EAUX DU 9 SEPTEMBRE 2002 SUR LE DÉPARTEMENT DU GARD -

Type de repérage : Campagne de terrain post-inondation

Organisme : SOGREAH

NIVELLEMENT D'ORIGINE

Méthode : Non renseigné


Organisme : SOGREAH

Référence nivelée : Marque d'inondation

Système altimétrique : NGF IGN 1969 (système normal)

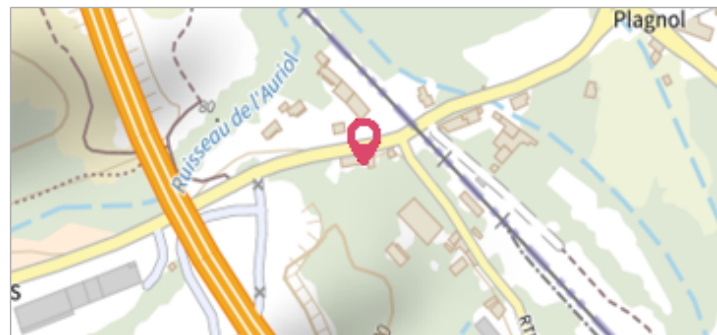
Altitude de la référence (en m) : 76.868 m

Altitude calculée de l'eau (en m) : 76.868

	Commune : BOUCOIRAN-ET-NOZIERES	Rivière : Le Gard
	3 Route Départementale 8	
Commentaires : Adresse approximative (BD ADRESSE au plus proche voisin) -		3 Repère(s) sur le site

GÉNÉRAL


Unité de gestion : Grand Delta
 Code : GARD_S_gav_408 Date de mise à jour : 17/01/2017
 Auteur : SPC GD



GÉOLOCALISATION

Coordonnées WGS84 : X: 4.20582700 / Y: 43.97620500
 Coordonnées RGF93 (Lambert 93) X: 796751.41 / Y: 6320427.96
 Coordonnées RGF93 (ETRS89) : X: 4.205827 / Y: 43.976205
 Code Hydro: V71-0400 Rive de référence: Non renseigné



	4 Octobre 1958	Altitude calculée de l'eau : 76.189 m
	Nature de l'inondation : Débordement de cours d'eau	Nature du repère : Non renseigné

GÉNÉRAL

Code : GARD_R_gav_408_3 Date de mise à jour : 17/04/2018
 Auteur : SPC GD

MARQUE

Maximum de l'inondation : Non renseigné
 Visibilité : Non renseigné État du repère : Non renseigné
 Pérennité : Aucune Repère calculé : Non renseigné
 PHEC : Non renseigné

SOURCE DE REPÉRAGE : RECUEIL DES DONNÉES DES PLUS HAUTES EAUX DU 9 SEPTEMBRE 2002 SUR LE DÉPARTEMET DU GARD -

Type de repérage : Campagne de terrain post-inondation
 Organisme : SOGREAH

NIVELLEMENT D'ORIGINE

Méthode : Non renseigné
 Organisme : SOGREAH
 Référence nivelée : Marque d'inondation
 Système altimétrique : NGF IGN 1969 (système normal)
 Altitude de la référence (en m) : 76.189 m
 Altitude calculée de l'eau (en m) : 76.189