

Commune : **SAINT-CHAPTES** | Rivière : **Le Gard**  
**5532 Les Reissettes**

**Commentaires :** Adresse approximative (BD ADRESSE au plus proche voisin) - Station de pompage de Saint-Chaptes  
 marque bleue

**3** Repère(s) sur le site

**GÉNÉRAL**

**Unité de gestion :** Grand Delta  
**Code :** GARD\_S\_gav\_405      **Date de mise à jour :** 17/01/2017  
**Auteur :** SPC GD



**GÉOLOCALISATION**


**Coordonnées WGS84 :** X: 4.26776200 / Y: 43.95619400  
**Coordonnées RGF93 (Lambert 93) :** X: 801756.14 / Y: 6318282.57  
**Coordonnées RGF93 (ETRS89) :** X: 4.267762 / Y: 43.956194  
**Code Hydro:** V71-0400      **Rive de référence:** Non renseigné

**9 septembre 2002**      Altitude calculée de l'eau : **67.736 m**  
 Nature de l'inondation : **Débordement de cours d'eau**      Nature du repère : **Laisse d'inondation**

**Commentaires :** A l'angle du bâtiment

**GÉNÉRAL**

**Code :** GARD\_R\_gav\_405\_1      **Date de mise à jour :** 19/02/2018  
**Auteur :** SPC GD



**MARQUE**

**Maximum de l'inondation :** Oui  
**Visibilité :** Non renseigné      **État du repère :** Non renseigné  
**Pérennité :** Aucune      **Repère calculé :** Non renseigné  
**PHEC :** Non renseigné

**SOURCE DE REPÉRAGE : RECUEIL DES DONNÉES DES PLUS HAUTES EAUX DU 9 SEPTEMBRE 2002 SUR LE DÉPARTEMENT DU GARD -**

**Type de repérage :** Campagne de terrain post-inondation  
**Organisme(s) :** SOGREAH

**NIVELLEMENT D'ORIGINE**

**Méthode :** Nivellement direct  
**Organisme :** SOGREAH  
**Référence nivelée :** Marque d'inondation  
**Système altimétrique :** NGF IGN 1969 (système normal)  
**Altitude de la référence (en m) :** 67.736 m  
**Altitude calculée de l'eau (en m) :** 67.736

Commune : **SAINT-CHAPTES** | Rivière : **Le Gard**

**5532 Les Reissettes**

**Commentaires :** Adresse approximative (BD ADRESSE au plus proche voisin) - Station de pompage de Saint-Chaptes  
marque bleue

**3** Repère(s) sur le site

**GÉNÉRAL**

**Unité de gestion :** Grand Delta  
**Code :** GARD\_S\_gav\_405      **Date de mise à jour :** 17/01/2017  
**Auteur :** SPC GD



**GÉOLOCALISATION**


**Coordonnées WGS84 :** X: 4.26776200 / Y: 43.95619400  
**Coordonnées RGF93 (Lambert 93)** X: 801756.14 / Y: 6318282.57  
**Coordonnées RGF93 (ETRS89)** : X: 4.267762 / Y: 43.956194  
**Code Hydro:** V71-0400      **Rive de référence:** Non renseigné

**30 septembre 1958**      Altitude calculée de l'eau : **65.626 m**

Nature de l'inondation : **Débordement de cours d'eau**      Nature du repère : **Marque gravée**

**GÉNÉRAL**

**Code :** GARD\_R\_gav\_405\_2      **Date de mise à jour :** 24/04/2018  
**Auteur :** SPC GD



**MARQUE**

**Maximum de l'inondation :** Non renseigné  
**Visibilité :** Non renseigné      **État du repère :** Non renseigné  
**Pérennité :** Aucune      **Repère calculé :** Non renseigné  
**PHEC :** Non renseigné

**SOURCE DE REPÉRAGE : RECUEIL DES DONNÉES DES PLUS HAUTES EAUX DU 9 SEPTEMBRE 2002 SUR LE DÉPARTEMET DU GARD -**

**Type de repérage :** Campagne de terrain post-inondation  
**Organisme(s) :** SOGREAH

**NIVELLEMENT D'ORIGINE**

**Méthode :** Non renseigné  
**Organisme :** SOGREAH  
**Référence nivelée :** Marque d'inondation  
**Système altimétrique :** NGF IGN 1969 (système normal)  
**Altitude de la référence (en m) :** 65.626 m  
**Altitude calculée de l'eau (en m) :** 65.626

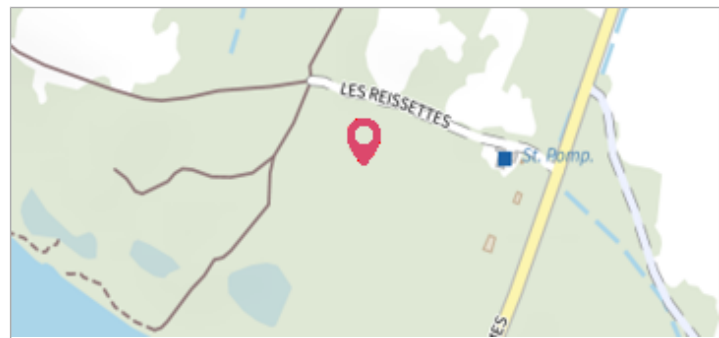
Commune : **SAINT-CHAPTES** | Rivière : **Le Gard**  
**5532 Les Reissettes**

**Commentaires :** Adresse approximative (BD ADRESSE au plus proche voisin) - Station de pompage de Saint-Chaptes  
 marque bleue

**3** Repère(s) sur le site

**GÉNÉRAL**

**Unité de gestion :** Grand Delta  
**Code :** GARD\_S\_gav\_405      **Date de mise à jour :** 17/01/2017  
**Auteur :** SPC GD




**GÉOLOCALISATION**

**Coordonnées WGS84 :** X: 4.26776200 / Y: 43.95619400  
**Coordonnées RGF93 (Lambert 93) :** X: 801756.14 / Y: 6318282.57  
**Coordonnées RGF93 (ETRS89) :** X: 4.267762 / Y: 43.956194  
**Code Hydro:** V71-0400      **Rive de référence:** Non renseigné

**4 octobre 1958**      Altitude calculée de l'eau : **64.936 m**  
 Nature de l'inondation : **Débordement de cours d'eau**      Nature du repère : **Marque gravée**

**GÉNÉRAL**

**Code :** GARD\_R\_gav\_405\_3      **Date de mise à jour :** 17/04/2018  
**Auteur :** SPC GD



**MARQUE**

**Maximum de l'inondation :** Non renseigné  
**Visibilité :** Non renseigné      **État du repère :** Non renseigné  
**Pérennité :** Aucune      **Repère calculé :** Non renseigné  
**PHEC :** Non renseigné

**SOURCE DE REPÉRAGE : RECUEIL DES DONNÉES DES PLUS HAUTES EAUX DU 9 SEPTEMBRE 2002 SUR LE DÉPARTEMET DU GARD -**

**Type de repérage :** Campagne de terrain post-inondation  
**Organisme(s) :** SOGREAH

**NIVELLEMENT D'ORIGINE**

**Méthode :** Non renseigné  
**Organisme :** SOGREAH  
**Référence nivelée :** Marque d'inondation  
**Système altimétrique :** NGF IGN 1969 (système normal)  
**Altitude de la référence (en m) :** 64.936 m  
**Altitude calculée de l'eau (en m) :** 64.936