

Commune : **LA CALMETTE**Rivière : **Le Gard****5571 L'HABITARELLE DE LA CALMETTE #2****Commentaires :** Adresse approximative (BD ADRESSE au plus proche voisin) -**3**

Repère(s) sur le site


**GÉNÉRAL****Unité de gestion :** Grand Delta**Code :** GARD\_S\_gav\_404**Date de mise à jour :** 17/01/2017**Auteur :** SPC GD

Vue du site

**GÉOLOCALISATION****Coordonnées WGS84 :** X: 4.24800800 / Y: 43.95092900**Coordonnées RGF93 (Lambert 93) :** X: 800179.98 / Y: 6317672.37**Coordonnées RGF93 (ETRS89) :** X: 4.248008 / Y: 43.950929**Code Hydro:** V71-0400**Rive de référence:** Non renseigné**9 Septembre 2002**Altitude calculée de l'eau : **68.831 m**Nature de l'inondation : **Débordement de cours d'eau**Nature du repère : **Laisse d'inondation****Commentaires :** Hauteur (intérieur cour) = 68.615 m , hauteur (extérieur cour) = 68.831 m**GÉNÉRAL****Code :** GARD\_R\_gav\_404\_1**Date de mise à jour :****Auteur :** SPC GD

09/09/2019

**MARQUE****Maximum de l'inondation :** Oui**Visibilité :** Non renseigné**État du repère :** Non renseigné**Pérennité :** Aucune**Repère calculé :** Non renseigné**PHEC :** Non renseigné**SOURCE DE REPÉRAGE : RECUEIL DES DONNÉES DES PLUS HAUTES EAUX DU 9 SEPTEMBRE 2002 SUR LE DÉPARTEMENT DU GARD -****Type de repérage :** Campagne de terrain post-inondation**Organisme :** SOGREAH**NIVELLEMENT D'ORIGINE****Méthode :** Nivellement direct**Organisme :** SOGREAH**Référence nivelée :** Marque d'inondation**Système altimétrique :** NGF IGN 1969 (système normal)**Altitude de la référence (en m) :** 68.831 m**Altitude calculée de l'eau (en m) :** 68.831

	Commune : <b>LA CALMETTE</b>	Rivière : <b>Le Gard</b>
	<b>5571 L'HABITARELLE DE LA CALMETTE #2</b>	
<b>Commentaires :</b> Adresse approximative (BD ADRESSE au plus proche voisin) -		<b>3</b> Repère(s) sur le site

**GÉNÉRAL**


Unité de gestion : Grand Delta  
 Code : GARD\_S\_gav\_404      Date de mise à jour : 17/01/2017  
 Auteur : SPC GD



**GÉOLOCALISATION**


Coordonnées WGS84 : X: 4.24800800 / Y: 43.95092900  
 Coordonnées RGF93 (Lambert 93) X: 800179.98 / Y: 6317672.37  
 Coordonnées RGF93 (ETRS89) : X: 4.248008 / Y: 43.950929  
 Code Hydro: V71-0400      Rive de référence: Non renseigné



	<b>4 Octobre 1958</b>	Altitude calculée de l'eau : <b>68.166 m</b>
	Nature de l'inondation : <b>Débordement de cours d'eau</b>	Nature du repère : <b>Non renseigné</b>

**GÉNÉRAL**

Code : GARD\_R\_gav\_404\_3      Date de mise à jour : 09/09/2019  
 Auteur : SPC GD



**MARQUE**


Maximum de l'inondation : Non renseigné  
 Visibilité : Non renseigné      État du repère : Non renseigné  
 Pérennité : Aucune      Repère calculé : Non renseigné  
 PHEC : Non renseigné

**SOURCE DE REPÉRAGE : RECUEIL DES DONNÉES DES PLUS HAUTES EAUX DU 9 SEPTEMBRE 2002 SUR LE DÉPARTEMENT DU GARD -**

Type de repérage : Campagne de terrain post-inondation  
 Organisme : SOGREAH

**NIVELLEMENT D'ORIGINE**

Méthode : Non renseigné  
 Organisme : SOGREAH  
 Référence nivelée : Marque d'inondation  
 Système altimétrique : NGF IGN 1969 (système normal)  
 Altitude de la référence (en m) : 68.166 m  
 Altitude calculée de l'eau (en m) : 68.166


	Commune : <b>LA CALMETTE</b>	Rivière : <b>Le Gard</b>
	<b>5571 L'HABITARELLE DE LA CALMETTE #2</b>	
<b>Commentaires :</b> Adresse approximative (BD ADRESSE au plus proche voisin) -		<b>3</b> Repère(s) sur le site

<b>GÉNÉRAL</b>	
Unité de gestion : Grand Delta	
Code : GARD_S_gav_404	Date de mise à jour : 17/01/2017
Auteur : SPC GD	



<b>GÉOLOCALISATION</b>	
Coordonnées WGS84 : X: 4.24800800 / Y: 43.95092900	
Coordonnées RGF93 (Lambert 93) X: 800179.98 / Y: 6317672.37	
Coordonnées RGF93 (ETRS89) : X: 4.248008 / Y: 43.950929	
Code Hydro: V71-0400	Rive de référence: Non renseigné



	<b>30 Septembre 1958</b>	Altitude calculée de l'eau : <b>68.548 m</b>
	Nature de l'inondation : <b>Débordement de cours d'eau</b>	Nature du repère : <b>Non renseigné</b>

<b>GÉNÉRAL</b>	
Code : GARD_R_gav_404_2	Date de mise à jour : 09/09/2019
Auteur : SPC GD	

<b>GÉNÉRAL</b>	
Unité de gestion : Grand Delta	
Code : GARD_R_gav_404_2	Date de mise à jour : 09/09/2019
Auteur : SPC GD	

<b>MARQUE</b>	
Maximum de l'inondation : Non renseigné	
Visibilité : Non renseigné	État du repère : Non renseigné
Pérennité : Aucune	Repère calculé : Non renseigné
PHEC : Non renseigné	

<b>SOURCE DE REPÉRAGE : RECUEIL DES DONNÉES DES PLUS HAUTES EAUX DU 9 SEPTEMBRE 2002 SUR LE DÉPARTEMENT DU GARD -</b>	
Type de repérage : Campagne de terrain post-inondation	
Organisme : SOGREAH	

<b>NIVELLEMENT D'ORIGINE</b>	
Méthode : Non renseigné	
Organisme : SOGREAH	
Référence nivelée : Marque d'inondation	
Système altimétrique : NGF IGN 1969 (système normal)	
Altitude de la référence (en m) : 68.548 m	
Altitude calculée de l'eau (en m) : 68.548	