
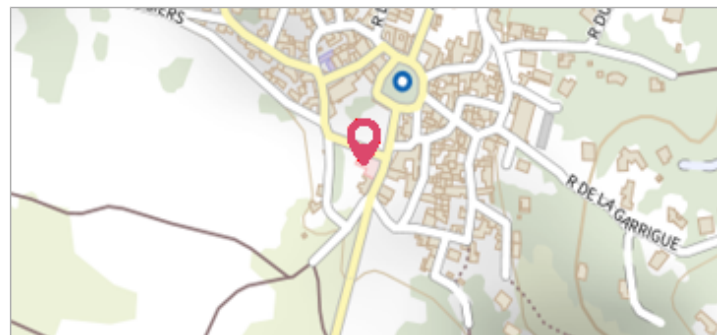

Commune : **SAINTE-ANASTASIE**
Rivière : **Le Gard**

71 Avenue des Gorges

Commentaires : Adresse approximative (BD ADRESSE au plus proche voisin) - **2** Repère(s) sur le site


GÉNÉRAL

Unité de gestion : Grand Delta
Code : GARD_S_gav_397 **Date de mise à jour :** 17/01/2017
Auteur : SPC GD



GÉOLOCALISATION

Coordonnées WGS84 : X: 4.32127400 / Y: 43.93456400
Coordonnées RGF93 (Lambert 93) : X: 806091.07 / Y: 6315949.89
Coordonnées RGF93 (ETRS89) : X: 4.321274 / Y: 43.934564
Code Hydro: V71-0400 **Rive de référence:** Non renseigné


Septembre 2002
Nature de l'inondation : **Débordement de cours d'eau**
Nature du repère : **Plaque**

Commentaires : Mur - pose commune repère de 2002 - plus d'informations : https://infogeo.gard.fr/territoire/fichiers/noe/reperes_fiches/126.pdf

GÉNÉRAL

Code : GARD_R_gav_397_2 **Date de mise à jour :** 17/04/2018
Auteur : SPC GD



MARQUE

Maximum de l'inondation : Oui
Visibilité : Non renseigné **État du repère :** Moyen
Pérennité : Moyenne **Repère calculé :** Non renseigné
PHEC : Non renseigné

SOURCE DE REPÉRAGE : RECENSEMENT DES REPÈRES DE CRUES DE L'OBSERVATOIRE DU GARD DU RISQUE INONDATION NOE -

Type de repérage : Source bibliographique
Organisme(s) : Observatoire du risque inondation du département du Gard NOE