	Commune : DIONS	Rivière : Le ruisseau de Braune
	5344 Rue du Gardon	

Commentaires : Adresse approximative (BD ADRESSE au plus proche voisin) -

1 Repère(s) sur le site

GÉNÉRAL


Unité de gestion : Grand Delta
Code : GARD_S_gav_392
Auteur : SPC GD


Date de mise à jour : 17/01/2017



GÉOLOCALISATION

Coordonnées WGS84 : X: 4.29669300 / Y: 43.93282800
Coordonnées RGF93 (Lambert 93) : X: 804120.7 / Y: 6315724.3
Coordonnées RGF93 (ETRS89) : X: 4.296693 / Y: 43.932828
Code Hydro: V7170540
Rive de référence: Non renseigné




	9 Septembre 2002	Altitude calculée de l'eau : 67.34 m
	Nature de l'inondation : Débordement de cours d'eau	Nature du repère : Laisse d'inondation

GÉNÉRAL

Code : GARD_R_gav_392_1
Auteur : SPC GD

Date de mise à jour : 19/02/2018



MARQUE

Maximum de l'inondation : Oui
Visibilité : Non
Pérennité : Aucune
PHEC : Non renseigné

État du repère : Non renseigné
Repère calculé : Non renseigné

SOURCE DE REPÉRAGE : RECUEIL DES DONNÉES DES PLUS HAUTES EAUX DU 9 SEPTEMBRE 2002 SUR LE DÉPARTEMENT DU GARD -

Type de repérage : Campagne de terrain post-inondation
Organisme : DDE 30

NIVELLEMENT D'ORIGINE

Méthode : Non renseigné
Organisme : SCP RICHER
Référence nivelée : Autre type de référence
Description référence du repère : Sol
Système altimétrique : NGF IGN 1969 (système normal)
Altitude de la référence (en m) : 61.300 m
Différence entre le niveau d'eau et la référence (en m) : 6.040 m
Altitude calculée de l'eau (en m) : 67.34 m