

Commune : **BRIGNON**Rivière : **Le Gard****455 Lauriol****Commentaires :** Adresse approximative (BD ADRESSE au plus proche voisin) -**4**

Repère(s) sur le site


**GÉNÉRAL****Unité de gestion :** Grand Delta**Code :** GARD\_S\_gav\_399**Date de mise à jour :** 17/01/2017**Auteur :** SPC GD

Vue du site

**GÉOLOCALISATION****Coordonnées WGS84 :** X: 4.20971200 / Y: 43.97704800**Coordonnées RGF93 (Lambert 93) :** X: 797061.67 / Y: 6320526.39**Coordonnées RGF93 (ETRS89) :** X: 4.209712 / Y: 43.977048**Code Hydro:** V71-0400**Rive de référence:** Non renseigné**9 Septembre 2002**Altitude calculée de l'eau : **77.19 m**Nature de l'inondation : **Débordement de cours d'eau**Nature du repère : **Laisse d'inondation****GÉNÉRAL****Code :** GARD\_R\_gav\_399\_1**Date de mise à jour :****Auteur :** SPC GD

19/02/2018

**MARQUE****Maximum de l'inondation :** Oui**Visibilité :** Non**État du repère :** Non renseigné**Pérennité :** Aucune**Repère calculé :** Non renseigné**PHÉC :** Non renseigné**SOURCE DE REPÉRAGE : RECUEIL DES DONNÉES DES PLUS HAUTES EAUX DU 9 SEPTEMBRE 2002 SUR LE DÉPARTEMENT DU GARD -****Type de repérage :** Campagne de terrain post-inondation**Organisme :** DDE 30**NIVELLEMENT D'ORIGINE****Méthode :** Non renseigné**Organisme :** SCP RICHER**Référence nivelée :** Autre type de référence**Description référence du repère :** Sol**Système altimétrique :** NGF IGN 1969 (système normal)**Altitude de la référence (en m) :** 74.870 m**Différence entre le niveau d'eau et la référence (en m) :** 2.320 m**Altitude calculée de l'eau (en m) :** 77.19

	Commune : <b>BRIGNON</b>	Rivière : <b>Le Gard</b>
	<b>455 Lauriol</b>	

**Commentaires :** Adresse approximative (BD ADRESSE au plus proche voisin) -

**4** Repère(s) sur le site

**GÉNÉRAL**


Unité de gestion : Grand Delta  
 Code : GARD\_S\_gav\_399      Date de mise à jour : 17/01/2017  
 Auteur : SPC GD



**GÉOLOCALISATION**

Coordonnées WGS84 : X: 4.20971200 / Y: 43.97704800  
 Coordonnées RGF93 (Lambert 93) X: 797061.67 / Y: 6320526.39  
 Coordonnées RGF93 (ETRS89) : X: 4.209712 / Y: 43.977048  
 Code Hydro: V71-0400      Rive de référence: Non renseigné



	<b>Septembre 1958</b>	
	Nature de l'inondation : <b>Débordement de cours d'eau</b>	Nature du repère : <b>Plaque</b>

**Commentaires :** Mur - ancien repère, fiche DDE - plus d'informations : [https://infogeo.gard.fr/territoire/fichiers/noe/reperes\\_fiches/29.pdf](https://infogeo.gard.fr/territoire/fichiers/noe/reperes_fiches/29.pdf)

**GÉNÉRAL**

Code : GARD\_R\_gav\_399\_2      Date de mise à jour : 09/07/2021  
 Auteur : SPC GD




**MARQUE**

Maximum de l'inondation : Oui  
 Visibilité : Non renseigné      État du repère : Moyen  
 Pérennité : Moyenne      Repère calculé : Non renseigné  
 PHEC : Non renseigné

**SOURCE DE REPÉRAGE : RECENSEMENT DES REPÈRES DE CRUES DE L'OBSERVATOIRE DU GARD DU RISQUE INONDATION NOE -**

Type de repérage : Source bibliographique  
 Organisme : Observatoire du risque inondation du département du Gard NOE

	Commune : <b>BRIGNON</b>	Rivière : <b>Le Gard</b>
	<b>455 Lauriol</b>	
<b>Commentaires :</b> Adresse approximative (BD ADRESSE au plus proche voisin) -		<b>4</b> Repère(s) sur le site

**GÉNÉRAL**


Unité de gestion : Grand Delta  
 Code : GARD\_S\_gav\_399 Date de mise à jour : 17/01/2017  
 Auteur : SPC GD



**GÉOLOCALISATION**

Coordonnées WGS84 : X: 4.20971200 / Y: 43.97704800  
 Coordonnées RGF93 (Lambert 93) X: 797061.67 / Y: 6320526.39  
 Coordonnées RGF93 (ETRS89) : X: 4.209712 / Y: 43.977048  
 Code Hydro: V71-0400 Rive de référence: Non renseigné



	<b>Octobre 1958</b>	Nature de l'inondation : <b>Débordement de cours d'eau</b>	Nature du repère : <b>Plaque</b>
	<b>Commentaires :</b> Mur - ancien repère, fiche DDE - plus d'informations : <a href="https://infogeo.gard.fr/territoire/fichiers/noe/reperes_fiches/29.pdf">https://infogeo.gard.fr/territoire/fichiers/noe/reperes_fiches/29.pdf</a>		

**GÉNÉRAL**

Code : GARD\_R\_gav\_399\_3 Date de mise à jour : 24/04/2018  
 Auteur : SPC GD



**MARQUE**

Maximum de l'inondation : Oui  
 Visibilité : Non renseigné État du repère : Moyen  
 Pérennité : Moyenne Repère calculé : Non renseigné  
 PHEC : Non renseigné

**SOURCE DE REPÉRAGE : RECENSEMENT DES REPÈRES DE CRUES DE L'OBSERVATOIRE DU GARD DU RISQUE INONDATION NOE -**

Type de repérage : Source bibliographique  
 Organisme : Observatoire du risque inondation du département du Gard NOE

Commune : **BRIGNON**Rivière : **Le Gard****455 Lauriol****Commentaires :** Adresse approximative (BD ADRESSE au plus proche voisin) -**4**

Repère(s) sur le site

**GÉNÉRAL****Unité de gestion :** Grand Delta**Code :** GARD\_S\_gav\_399**Date de mise à jour :** 17/01/2017**Auteur :** SPC GD

Vue du site

**GÉOLOCALISATION****Coordonnées WGS84 :** X: 4.20971200 / Y: 43.97704800**Coordonnées RGF93 (Lambert 93) :** X: 797061.67 / Y: 6320526.39**Coordonnées RGF93 (ETRS89) :** X: 4.209712 / Y: 43.977048**Code Hydro:** V71-0400**Rive de référence:** Non renseigné**1958**Nature de l'inondation : **Débordement de cours d'eau**Altitude calculée de l'eau : **76.38 m**Nature du repère : **Non renseigné****GÉNÉRAL****Code :** GARD\_R\_gav\_399\_2**Date de mise à jour :****Auteur :** SPC GD

17/04/2018

**MARQUE****Maximum de l'inondation :** Non renseigné**Visibilité :** Non renseigné**État du repère :** Non renseigné**Pérennité :** Aucune**Repère calculé :** Non renseigné**PHEC :** Non renseigné**SOURCE DE REPÉRAGE : RECUEIL DES DONNÉES DES PLUS HAUTES EAUX DU 9 SEPTEMBRE 2002 SUR LE DÉPARTEMENT DU GARD -****Type de repérage :** Campagne de terrain post-inondation**Organisme :** SOGREAH**NIVELLEMENT D'ORIGINE****Méthode :** Non renseigné**Organisme :** SOGREAH**Référence nivelée :** Autre type de référence**Description référence du repère :** Sol**Système altimétrique :** NGF IGN 1969 (système normal)**Altitude de la référence (en m) :** 74.870 m**Différence entre le niveau d'eau et la référence (en m) :** 1.510 m**Altitude calculée de l'eau (en m) :** 76.38