

Commune : **SAINTE-ANASTASIE** | Rivière : **Le Gard**


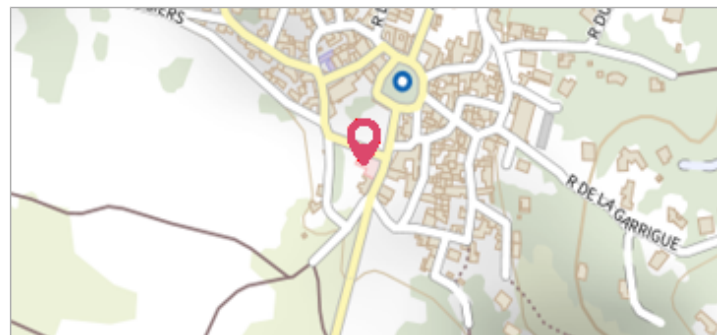
71 Avenue des Gorges

Commentaires : Adresse approximative (BD ADRESSE au plus proche voisin) -

2 Repère(s) sur le site

GÉNÉRAL

Unité de gestion : Grand Delta
Code : GARD_S_gav_397 **Date de mise à jour** : 17/01/2017
Auteur : SPC GD



GÉOLOCALISATION

Coordonnées WGS84 : X: 4.32127400 / Y: 43.93456400
Coordonnées RGF93 (Lambert 93) X: 806091.07 / Y: 6315949.89
Coordonnées RGF93 (ETRS89) : X: 4.321274 / Y: 43.934564
Code Hydro: V71-0400 **Rive de référence**: Non renseigné

9 septembre 2002 Altitude calculée de l'eau : **67.12 m**

Nature de l'inondation : **Débordement de cours d'eau** Nature du repère : **Laisse d'inondation**

GÉNÉRAL

Code : GARD_R_gav_397_1 **Date de mise à jour** : 17/04/2018
Auteur : SPC GD



MARQUE

Maximum de l'inondation : Oui
Visibilité : Non **État du repère** : Non renseigné
Pérennité : Aucune **Repère calculé** : Non renseigné
PHEC : Non renseigné

SOURCE DE REPÉRAGE : RECUEIL DES DONNÉES DES PLUS HAUTES EAUX DU 9 SEPTEMBRE 2002 SUR LE DÉPARTEMENT DU GARD -

Type de repérage : Campagne de terrain post-inondation
Organisme(s) : DDE 30

NIVELLEMENT D'ORIGINE

Méthode : Non renseigné
Organisme : SCP RICHER
Référence nivelée : Autre type de référence
Description référence du repère : Seuil de l'église
Système altimétrique : NGF IGN 1969 (système normal)
Altitude de la référence (en m) : 63.720 m
Différence entre le niveau d'eau et la référence (en m) : 3.400 m
Altitude calculée de l'eau (en m) : 67.12

Commune : **SAINTE-ANASTASIE** | Rivière : **Le Gard**

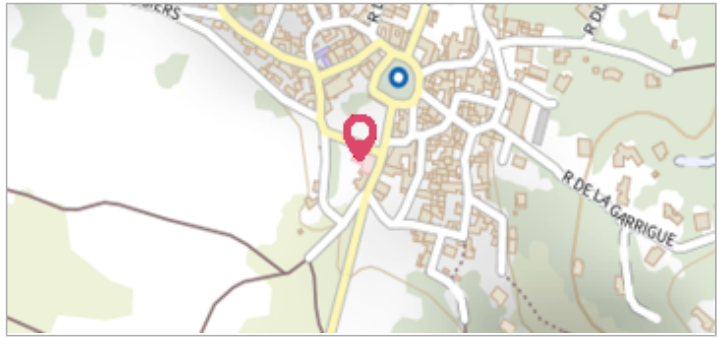
71 Avenue des Gorges

Commentaires : Adresse approximative (BD ADRESSE au plus proche voisin) -

2 Repère(s) sur le site

GÉNÉRAL

Unité de gestion : Grand Delta
 Code : GARD_S_gav_397 Date de mise à jour : 17/01/2017
 Auteur : SPC GD



Vue du site

GÉOLOCALISATION

Coordonnées WGS84 : X: 4.32127400 / Y: 43.93456400
 Coordonnées RGF93 (Lambert 93) X: 806091.07 / Y: 6315949.89
 Coordonnées RGF93 (ETRS89) : X: 4.321274 / Y: 43.934564
 Code Hydro: V71-0400 Rive de référence: Non renseigné

Septembre 2002

Nature de l'inondation : **Débordement de cours d'eau** Nature du repère : **Plaque**

Commentaires : Mur - pose commune repère de 2002 - plus d'informations : https://infogeo.gard.fr/territoire/fichiers/noe/reperes_fiches/126.pdf

GÉNÉRAL

Code : GARD_R_gav_397_2 Date de mise à jour : 17/04/2018
 Auteur : SPC GD



Photo du repère

MARQUE

Maximum de l'inondation : Oui
 Visibilité : Non renseigné État du repère : Moyen
 Pérennité : Moyenne Repère calculé : Non renseigné
 PHEC : Non renseigné

SOURCE DE REPÉRAGE : RECENSEMENT DES REPÈRES DE CRUES DE L'OBSERVATOIRE DU GARD DU RISQUE INONDATION NOE -

Type de repérage : Source bibliographique
 Organisme(s) : Observatoire du risque inondation du département du Gard NOE