

Commune : **LA ROQUE-SUR-CEZE** | Rivière : **La Cèze**

5083 Route de Saint-Laurent

Commentaires : Adresse approximative (BD ADRESSE au plus proche voisin) - **4** Repère(s) sur le site

GÉNÉRAL

Unité de gestion : Grand Delta
Code : GARD_S_cez_133 **Date de mise à jour :** 17/01/2017
Auteur : SPC GD



GÉOLOCALISATION


Coordonnées WGS84 : X: 4.52225000 / Y: 44.19730800
Coordonnées RGF93 (Lambert 93) X: 821663.72 / Y: 6345428.04
Coordonnées RGF93 (ETRS89) : X: 4.52225 / Y: 44.197308
Code Hydro: V54-0400 **Rive de référence:** Non renseigné

9 Septembre 2002 Altitude calculée de l'eau : **65.03 m**

Nature de l'inondation : **Débordement de cours d'eau** Nature du repère : **Laisse d'inondation**

GÉNÉRAL

Code : GARD_R_cez_133_1 **Date de mise à jour :** 19/02/2018
Auteur : SPC GD



MARQUE

Maximum de l'inondation : Oui
Visibilité : Non **État du repère :** Non renseigné
Pérennité : Aucune **Repère calculé :** Non renseigné
PHEC : Non renseigné

SOURCE DE REPÉRAGE : RECUEIL DES DONNÉES DES PLUS HAUTES EAUX DU 9 SEPTEMBRE 2002 SUR LE DÉPARTEMENT DU GARD -

Type de repérage : Campagne de terrain post-inondation
Organisme : DDE 30

NIVELLEMENT D'ORIGINE

Méthode : Non renseigné
Organisme : SCP RICHER
Référence nivelée : Autre type de référence
Description référence du repère : Haut de la clôture en pierre
Système altimétrique : NGF IGN 1969 (système normal)
Altitude de la référence (en m) : 63.890 m
Différence entre le niveau d'eau et la référence (en m) : 1.140 m
Altitude calculée de l'eau (en m) : 65.03

Commune : **LA ROQUE-SUR-CEZE** | Rivière : **La Cèze**

5083 Route de Saint-Laurent

Commentaires : Adresse approximative (BD ADRESSE au plus proche voisin) - **4** Repère(s) sur le site

GÉNÉRAL

Unité de gestion : Grand Delta
Code : GARD_S_cez_133 **Date de mise à jour :** 17/01/2017
Auteur : SPC GD



GÉOLOCALISATION

Coordonnées WGS84 : X: 4.52225000 / Y: 44.19730800
Coordonnées RGF93 (Lambert 93) X: 821663.72 / Y: 6345428.04
Coordonnées RGF93 (ETRS89) : X: 4.52225 / Y: 44.197308
Code Hydro: V54-0400 **Rive de référence:** Non renseigné


Septembre 1958

Nature de l'inondation : **Débordement de cours d'eau** Nature du repère : **Marque peinture ou encre**

Commentaires : Mur - recensement SMAB Cèze, fiche DDE et vieille fiche DDE - plus d'informations : https://info.geo.gard.fr/territoire/fichiers/noe/reperes_fiches/195.pdf

GÉNÉRAL

Code : GARD_R_cez_133_2 **Date de mise à jour :** 19/02/2018
Auteur : SPC GD



MARQUE

Maximum de l'inondation : Oui
Visibilité : Non renseigné **État du repère :** Mauvais
Pérennité : Non renseigné **Repère calculé :** Non renseigné
PHEC : Non renseigné

SOURCE DE REPÉRAGE : RECENSEMENT DES REPÈRES DE CRUES DE L'OBSERVATOIRE DU GARD DU RISQUE INONDATION NOE -

Type de repérage : Source bibliographique
Organisme : Observatoire du risque inondation du département du Gard NOE

Commune : **LA ROQUE-SUR-CEZE** | Rivière : **La Cèze**
5083 Route de Saint-Laurent

Commentaires : Adresse approximative (BD ADRESSE au plus proche voisin) - **4** Repère(s) sur le site

GÉNÉRAL
Unité de gestion : Grand Delta
Code : GARD_S_cez_133 **Date de mise à jour :** 17/01/2017
Auteur : SPC GD




Vue du site

GÉOLOCALISATION
Coordonnées WGS84 : X: 4.52225000 / Y: 44.19730800
Coordonnées RGF93 (Lambert 93) X: 821663.72 / Y: 6345428.04
Coordonnées RGF93 (ETRS89) : X: 4.52225 / Y: 44.197308
Code Hydro: V54-0400 **Rive de référence:** Non renseigné

Octobre 1977
 Nature de l'inondation : **Débordement de cours d'eau** Nature du repère : **Marque peinture ou encre**

Commentaires : Mur - recensement SMAB Cèze, fiche DDE et vieille fiche DDE - plus d'informations : https://infogeo.gard.fr/territoire/fichiers/noe/reperes_fiches/195.pdf

GÉNÉRAL
Code : GARD_R_cez_133_3 **Date de mise à jour :** 24/04/2018
Auteur : SPC GD



MARQUE
Maximum de l'inondation : Oui
Visibilité : Non renseigné **État du repère :** Mauvais
Pérennité : Non renseigné **Repère calculé :** Non renseigné
PHEC : Non renseigné

SOURCE DE REPÉRAGE : RECENSEMENT DES REPÈRES DE CRUES DE L'OBSERVATOIRE DU GARD DU RISQUE INONDATION NOE -
Type de repérage : Source bibliographique
Organisme : Observatoire du risque inondation du département du Gard NOE

Commune : **LA ROQUE-SUR-CEZE** | Rivière : **La Cèze**

5083 Route de Saint-Laurent

Commentaires : Adresse approximative (BD ADRESSE au plus proche voisin) - **4** Repère(s) sur le site

GÉNÉRAL

Unité de gestion : Grand Delta
Code : GARD_S_cez_133 **Date de mise à jour :** 17/01/2017
Auteur : SPC GD



GÉOLOCALISATION

Coordonnées WGS84 : X: 4.52225000 / Y: 44.19730800
Coordonnées RGF93 (Lambert 93) X: 821663.72 / Y: 6345428.04
Coordonnées RGF93 (ETRS89) : X: 4.52225 / Y: 44.197308
Code Hydro: V54-0400 **Rive de référence:** Non renseigné


Décembre 1984

Nature de l'inondation : **Débordement de cours d'eau** Nature du repère : **Marque peinture ou encre**

Commentaires : Mur - recensement SMAB Cèze, fiche DDE et vieille fiche DDE - plus d'informations : https://infogeo.gard.fr/territoire/fichiers/noe/reperes_fiches/195.pdf

GÉNÉRAL

Code : GARD_R_cez_133_4 **Date de mise à jour :** 17/04/2018
Auteur : SPC GD



MARQUE

Maximum de l'inondation : Oui
Visibilité : Non renseigné **État du repère :** Mauvais
Pérennité : Non renseigné **Repère calculé :** Non renseigné
PHEC : Non renseigné

SOURCE DE REPÉRAGE : RECENSEMENT DES REPÈRES DE CRUES DE L'OBSERVATOIRE DU GARD DU RISQUE INONDATION NOE -

Type de repérage : Source bibliographique
Organisme : Observatoire du risque inondation du département du Gard NOE