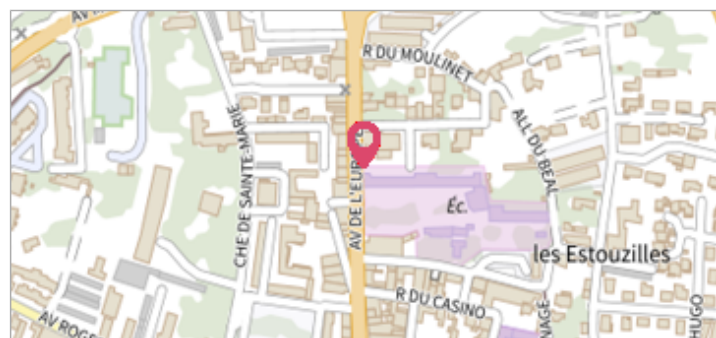
	Commune : BAGNOLS-SUR-CEZE 26 Avenue de l'Europe	Rivière : La Cèze
Commentaires : Écoles centre Estouzilles maternelle et primaire - Adresse issue du croisement entre la BD Adresse les les coordonnées du site - Panneau publicitaire sur la RN 86, avant le giratoire de la Cèze, laisse sur le bar		2 Repère(s) sur le site


GÉNÉRAL	
Unité de gestion : Grand Delta	Date de mise à jour : 07/08/2017
Code : GARD_S_cez_125 Auteur : SPC GD	




GÉOLOCALISATION	
Coordonnées WGS84 : X: 4.61938900 / Y: 44.16716000	Coordonnées RGF93 (Lambert 93) : X: 829495.05 / Y: 6342233.71
Coordonnées RGF93 (ETRS89) : X: 4.619389 / Y: 44.16716	Code Hydro: V54-0400 Rive de référence: Non renseigné



Vue du site

	9 Septembre 2002 Nature de l'inondation : Débordement de cours d'eau	Altitude calculée de l'eau : 47.38 m Nature du repère : Laisse d'inondation
---	---	--

GÉNÉRAL	
Code : GARD_R_cez_125_1 Auteur : SPC GD	Date de mise à jour : 02/09/2019



MARQUE	
Maximum de l'inondation : Oui	Visibilité : Non État du repère : Non renseigné
Pérennité : Aucune Repère calculé : Non renseigné	PHEC : Non renseigné

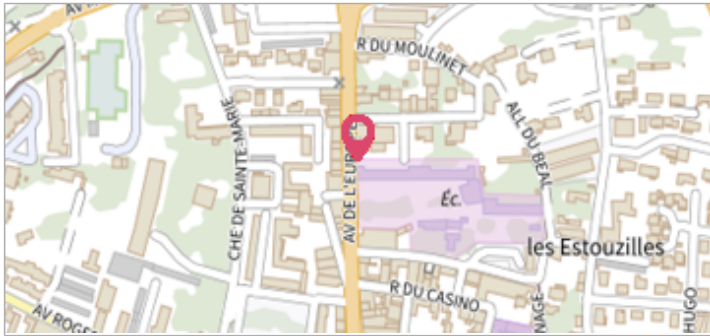
SOURCE DE REPÉRAGE : RECUEIL DES DONNÉES DES PLUS HAUTES EAUX DU 9 SEPTEMBRE 2002 SUR LE DÉPARTEMENT DU GARD -
Type de repérage : Campagne de terrain post-inondation Organisme : DDE 30

NIVELLEMENT D'ORIGINE	
Méthode : Non renseigné	Organisme : SCP RICHER
Référence nivelée : Autre type de référence	Description référence du repère : Haut clôture en pierre
Système altimétrique : NGF IGN 1969 (système normal)	Altitude de la référence (en m) : 46.480 m
Différence entre le niveau d'eau et la référence (en m) : 0.900 m	Altitude calculée de l'eau (en m) : 47.38

Commune : **BAGNOLS-SUR-CEZE**Rivière : **La Cèze****26 Avenue de l'Europe**

Commentaires : Écoles centre Estouzilles maternelle et primaire - Adresse issue du croisement entre la BD Adresse les les coordonnées du site - Panneau publicitaire sur la RN 86, avant le giratoire de la Cèze, laisse sur le bar

2 Repère(s) sur le site

GÉNÉRAL**Unité de gestion :** Grand Delta**Code :** GARD_S_cez_125**Date de mise à jour :** 07/08/2017**Auteur :** SPC GD

Vue du site

GÉOLOCALISATION**Coordonnées WGS84 :** X: 4.61938900 / Y: 44.16716000**Coordonnées RGF93 (Lambert 93) :** X: 829495.05 / Y: 6342233.71**Coordonnées RGF93 (ETRS89) :** X: 4.619389 / Y: 44.16716**Code Hydro:** V54-0400**Rive de référence:** Non renseigné**9 Septembre 2002**Nature de l'inondation : **Débordement de cours d'eau**Altitude calculée de l'eau : **47.38 m**Nature du repère : **Repère normalisé (décret n°2005-233)**

Commentaires : Totem - pose SMAB Cèze 2016 - plus d'informations : https://infogeo.gard.fr/Territoire/Fichiers/NOE/Reperes_fiches/804.pdf

GÉNÉRAL**Code :** NOE_R_804**Date de mise à jour :****Auteur :** NOE

09/07/2021



Vue du repère

MARQUE**Maximum de l'inondation :** Oui**Visibilité :** Oui**État du repère :** Bon**Pérennité :** Longue**Repère calculé :** Non renseigné**PHÉC :** Non renseigné

SOURCE DE REPÉRAGE : RECENSEMENT DES REPÈRES DE CRUES PRÉSENTS SUR LE DÉPARTEMENT DU GARD RÉALISÉ PAR L'OBSERVATOIRE DU RISQUE INONDATION -

Type de repérage : Source bibliographique**Organisme :** Observatoire du risque inondation du département du Gard NOE**NIVELLEMENT INITIAL - 09/07/2015****Méthode :** Non renseigné**Commentaires sur le nivellement :** OPSIA MEDITERRANEE**Référence nivelée :** Autre type de référence**Système altimétrique :** NGF IGN 1969 (système normal)**Altitude de la référence (en m) :** 47.210 m**Différence entre le niveau d'eau et la référence (en m) :** 0.170 m**Altitude calculée de l'eau (en m) :** 47.38