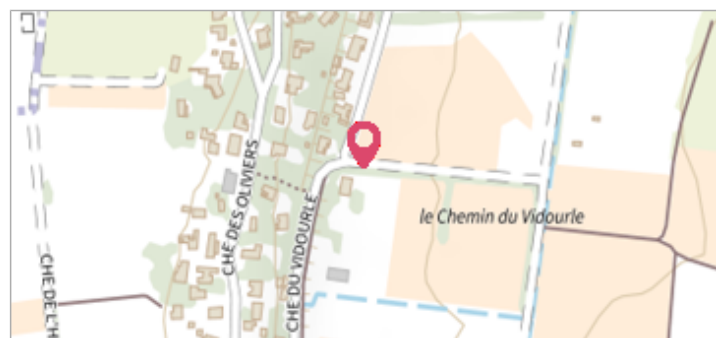


	Commune : <b>SATURARGUES</b>	Rivière : <b>Le Vidourle</b>
<b>1 Chemin du Vidourle</b>		
<b>Commentaires :</b> Adresse approximative (BD ADRESSE au plus proche voisin). Portail vert métallique	<b>1</b> Repère(s) sur le site	

<b>GÉNÉRAL</b>	
<b>Unité de gestion :</b> Grand Delta	<b>Date de mise à jour :</b> 17/01/2017
<b>Code :</b> GARD_S_vid_38	<b>Auteur :</b> SPC GD



<b>GÉOLOCALISATION</b>	
<b>Coordonnées WGS84 :</b> X: 4.11588000 / Y: 43.72640800	<b>Coordonnées RGF93 (Lambert 93) :</b> X: 789927.13 / Y: 6292566.65
<b>Coordonnées RGF93 (ETRS89) :</b> X: 4.11588 / Y: 43.726408	<b>Code Hydro:</b> Y34-0400 <b>Rive de référence:</b> Non renseigné



	<b>9 Septembre 2002</b>	<b>Altitude calculée de l'eau :</b> 22.613 m
	<b>Nature de l'inondation :</b> Débordement de cours d'eau	<b>Nature du repère :</b> Laisse d'inondation
<b>Commentaires :</b> Débordement de cours d'eau et phénomènes de ruissellement.		

<b>GÉNÉRAL</b>	
<b>Code :</b> GARD_R_vid_38_1	<b>Date de mise à jour :</b>
<b>Auteur :</b> SPC GD	09/09/2019



<b>MARQUE</b>	
<b>Maximum de l'inondation :</b> Oui	<b>Visibilité :</b> Non renseigné <b>État du repère :</b> Non renseigné
<b>Pérennité :</b> Aucune	<b>Repère calculé :</b> Non renseigné
<b>PHEC :</b> Non renseigné	

<b>SOURCE DE REPÉRAGE :</b> RECUEIL DES DONNÉES DES PLUS HAUTES EAUX DU 9 SEPTEMBRE 2002 SUR LE DÉPARTEMENT DU GARD -
<b>Type de repérage :</b> Campagne de terrain post-inondation
<b>Organisme :</b> STRATEGIS

<b>NIVELLEMENT D'ORIGINE</b>	
<b>Méthode :</b> Non renseigné	
<b>Organisme :</b> SCP RICHER	
<b>Référence nivelée :</b> Autre type de référence	
<b>Description référence du repère :</b> Péron	
<b>Système altimétrique :</b> NGF IGN 1969 (système normal)	
<b>Altitude de la référence (en m) :</b> 22.233 m	
<b>Différence entre le niveau d'eau et la référence (en m) :</b> 0.380 m	
<b>Altitude calculée de l'eau (en m) :</b> 22.613 m	